



Catalogue des circuits

Table des matières

Table des matières.....	2
Préambule.....	4
Diffusion des circuits.....	6
Synthèse des circuits.....	8
Version du document et modifications.....	9
CCR #01.....	10
CCR #02.....	11
CCR #03.....	12
CCR #04.....	13
CCR #05.....	14
CCR #06.....	15
CCR #07.....	16
CCR #08.....	17
CCR #09.....	18
CCR #10.....	19
CCR #11.....	20
CCR #12.....	21
CCR #13.....	22
CCR #14.....	23
CCR #15.....	24
CCR #16.....	25
CCR #17.....	26
CCR #18.....	27
CCR #19.....	28
CCR #20.....	29
CCR #21.....	30
CCR #22.....	31
CCR #23.....	32
CCR #24.....	33
CCR #25.....	34
CCR #26.....	35
CCR #27.....	36
CCR #28.....	37
CCR #29.....	38
CCR #30.....	39
CCR #31.....	40
CCR #32.....	41
CCR #33.....	42
CCR #34.....	43
CCR #35.....	44
CCR #36.....	45
CCR #37.....	46
CCR #38.....	47
CCR #39.....	48
CCR #40.....	49
CCR #41.....	50
CCR #42.....	51
CCR #43.....	52
CCR #44.....	53

CCR #45.....	54
CCR #46.....	55
CCR #47.....	56
CCR #48.....	57
CCR #49.....	58
CCR #50.....	59
CCR #51.....	60
CCR #52.....	61
CCR #53.....	62
CCR #54.....	63
CCR #55.....	64
CCR #56.....	65
CCR #57.....	66
CCR #58.....	67
CCR #59.....	68
CCR #60.....	69
CCR #61.....	70
CCR #62.....	71
CCR #63.....	72
CCR #64.....	73
CCR #65.....	74
CCR #66.....	75
CCR #67.....	76
CCR #68.....	77
CCR #69.....	78
CCR #70.....	79
CCR #71.....	80
CCR #72.....	81
CCR #73.....	82
CCR #74.....	83
CCR #75.....	84
CCR #76.....	85
CCR #77.....	86
CCR #78.....	87

Préambule

Les circuits présents dans ce document ont pour source :

- en grande partie, les circuits existants sous forme papier créés par Didier Goyat il y a plusieurs années (un très grand merci à lui d'avoir constitué cette base documentaire).
- des circuits déjà empruntés non référencés de diverses personnes.
- la curiosité, la découverte de lieux par des routes que l'on emprunte très rarement voire jamais en voiture.

Les éventuelles modifications apportées ont pour but essentiel d'actualiser les tracés en leur apportant une meilleure lisibilité et en évitant par exemple d'emprunter sur une grande distance les axes routiers dont le trafic est important.

Les circuits les plus longs proposent 1 ou 2 distances intermédiaires pour correspondre au mieux au niveau des groupes de pratiquants (cf [Règles applicables pour les sorties](#)) et satisfaire ainsi le plus grand nombre.

Les circuits ont été tracés sur un fond de carte IGN en utilisant le site Internet [Openrunner](#).

La définition/précision de la carte est variable : contrainte de dimensions des images pour la constitution de ce fichier.

Le nommage des circuits sur Openrunner est : CCR #xx_y avec :

- xx = n° du circuit sur 2 chiffres (à partir de 01 ...)
- y = A ou A1 ou A2 ou B ou rien.

La lettre B, l'absence de lettre indiquent toujours la plus longue distance du circuit.

A, A1, A2 indiquent un circuit dont la distance est plus courte que celle du circuit B.

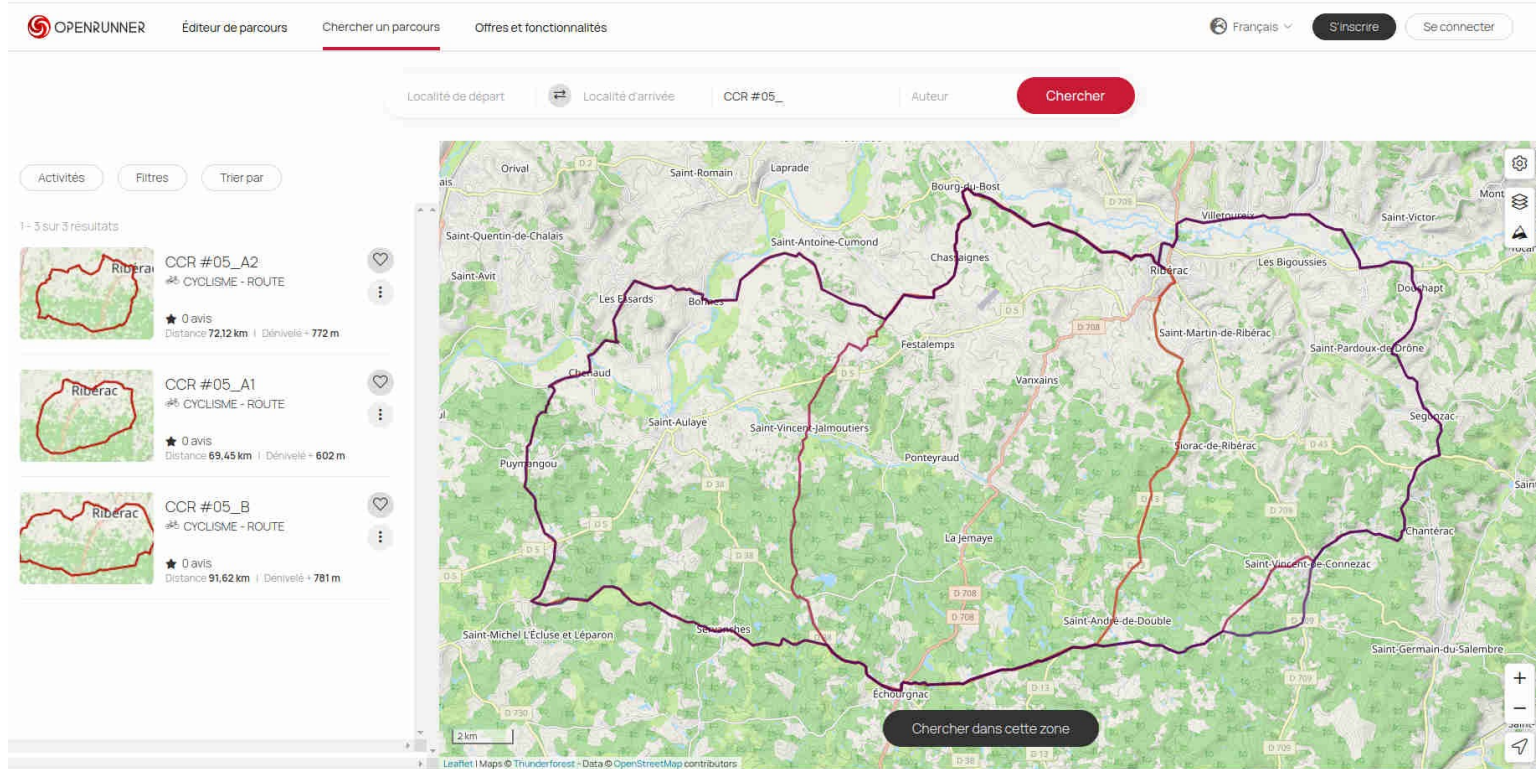
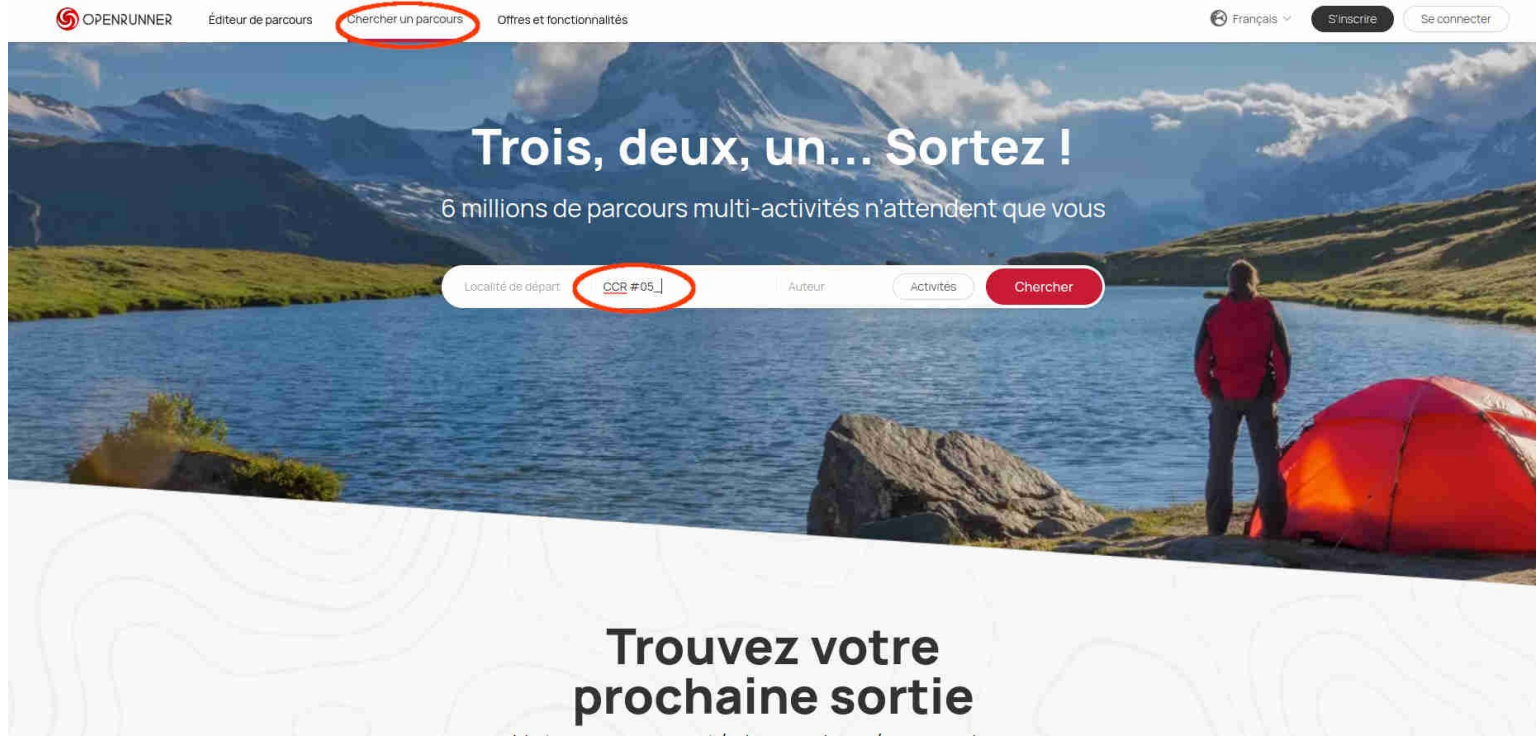
Pour indiquer le niveau de difficulté de chaque circuit, deux données sont retenues :

- la distance.
- le dénivelé + correspondant au cumul des dénivelés positifs. C'est une valeur calculée qui peut comporter quelques incertitudes par rapport à la valeur mesurée par un compteur GPS.

Important !!!

Pour chaque sortie, le (ou les) numéro(s) et le « sens du parcours » du (ou des) circuit(s) sont **précisés systématiquement et uniquement** dans le Calendrier des sorties hebdomadaires.

Les circuits sont donc tous présents sur le site Openrunner avec le nommage de type « CCR #xx_y ». On peut tous les retrouver ou rechercher avec le mot-clé « CCRibérac » dans le moteur de recherche du site Openrunner.



Diffusion des circuits

Ce document contient les informations essentielles des circuits. Il est à la disposition des membres du Club et est, par défaut, diffusé par téléchargement à partir du site Internet du Club.

Ceux qui le souhaitent peuvent consulter les informations supplémentaires disponibles sur Internet comme décrit aux points n° 2, n° 3 et n° 4 ci-dessous.

Les circuits sont disponibles et visualisables :

1- **dans le fichier au format .pdf** (ce document ; c'est ce dernier qui est diffusé) pour :

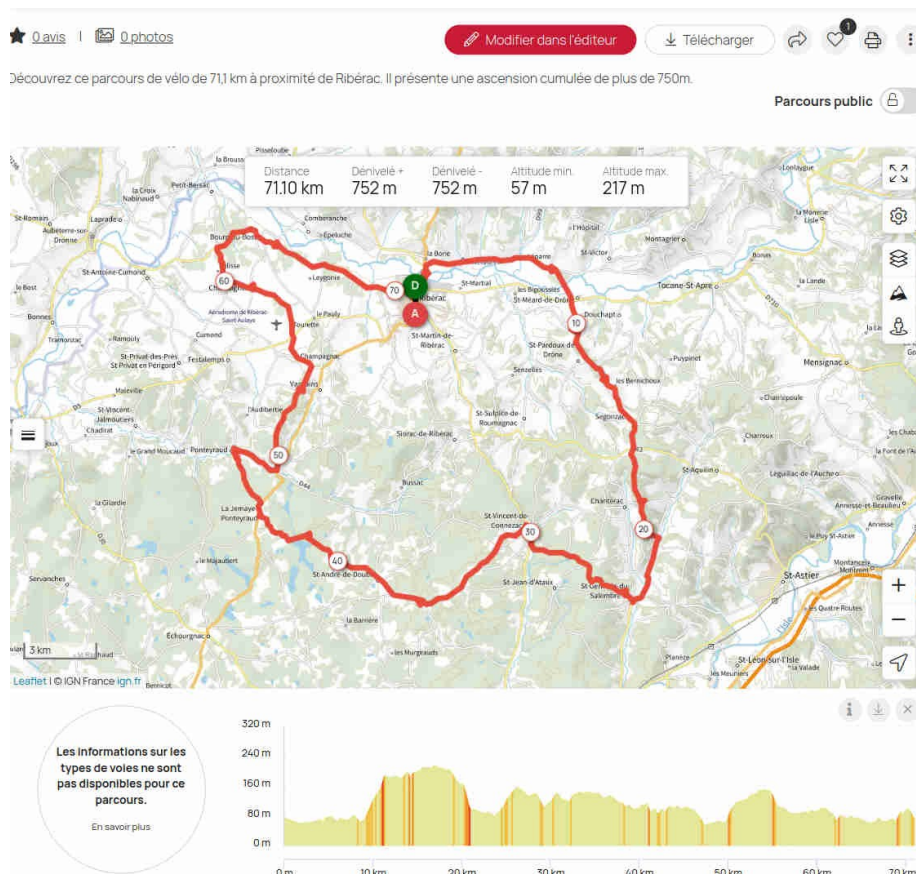
- une lecture sur PC, tablette, smartphone etc.
- une impression papier.

2- **en cliquant sur le lien Openrunner du circuit** à partir d'un PC, tablette, smartphone etc...

Circuit #02	Distance	Dénivelé +	Lien Openrunner
Circuit B	61,5 km	563 m	https://www.openrunner.com/r/9111180

L'affichage dans votre navigateur Internet permet de visualiser sur le site Openrunner:

- le tracé du parcours choisi de manière plus détaillée avec la possibilité de « zoomer/dézoomer » l'image.
- le profil altimétrique du circuit.



Le fond de carte par défaut n'est malheureusement pas le meilleur. La création d'un compte (gratuit) sur le site Openrunner est la solution pour avoir de meilleurs fonds de carte (comme celui de l'image ci-dessus).

3- **sous forme de fichier téléchargeable**, via le lien de chaque circuit, au **format .gpx** pour un import :

- dans un compteur/GPS évolué (ex : Bryton, Garmin, Sigma, Polar, Twonav, Wahoo ...) acceptant les imports de ce type de fichier.

- sur le site Internet de votre compteur/GPS pour adapter, par exemple, le sens du parcours à la direction du départ et pour le transfert vers votre compteur.

Cela permet :

- * la visualisation du circuit dans l'appli du smartphone correspondant au compteur/GPS.
- * d'effectuer avec le compteur/GPS le suivi de parcours ou tracé (guidage/navigation) lors de la sortie.

- dans votre compte (gratuit) sur le site Internet Openrunner (action « Créer un parcours » puis en l'enregistrant) et donc un circuit récupérable dans l'application Openrunner de votre smartphone.

Cela permet :

- * sur le site Internet (connecté à votre compte) d'adapter le sens du parcours à la direction du départ.
- * la visualisation du parcours.
- * de se localiser par rapport au tracé du parcours sur son smartphone.
- * d'effectuer le suivi du parcours ou du tracé (guidage/navigation lors de la sortie) avec son smartphone.

Remarque :

Chaque marque de compteur/GPS possède son application pour smartphone sous Android et iOS :

- Bryton : Bryton Active,
- Garmin : Connect,
- Twonav : Twonav Link App,
- Wahoo : Wahoo Elemnt,
- ...

qui, dans la majorité des cas, permet avec votre smartphone d'importer de manière simple un parcours au format gpx généré avec une application tierce (Openrunner par exemple).

Lorsque votre compteur est connecté (appairage en bluetooth) à votre smartphone, ces applications pour smartphone permettent de :

- transférer un parcours sur votre compteur/GPS,
- modifier le parcours : par exemple, ajouter un point de parcours, inverser la direction, fixer un objectif de vitesse moyenne, changer le nom du parcours etc...

(testés sur Connect de Garmin ; cela doit également exister/fonctionner sur les appli des autres marques).

Synthèse des circuits

78 circuits de base numérotés de 01 à 78, auxquels il faut ajouter les options A, A1 et A2 soit, au final, un bon nombre de circuits de toute distance, de tout niveau, à parcourir dans les 2 sens.

Répartition

Distance en km	Nbre de circuits
$d < 60$	6
$60 \leq d < 70$	62
$70 \leq d < 80$	39
$80 \leq d < 90$	29
$90 \leq d < 100$	10
$d \geq 100$	8

Déniv.+ en m	Nbre de circuits
$D+ \leq 600$	32
$600 < D+ \leq 700$	42
$700 < D+ \leq 850$	49
$D+ > 850$	31

Dont 10 \geq 1000 m

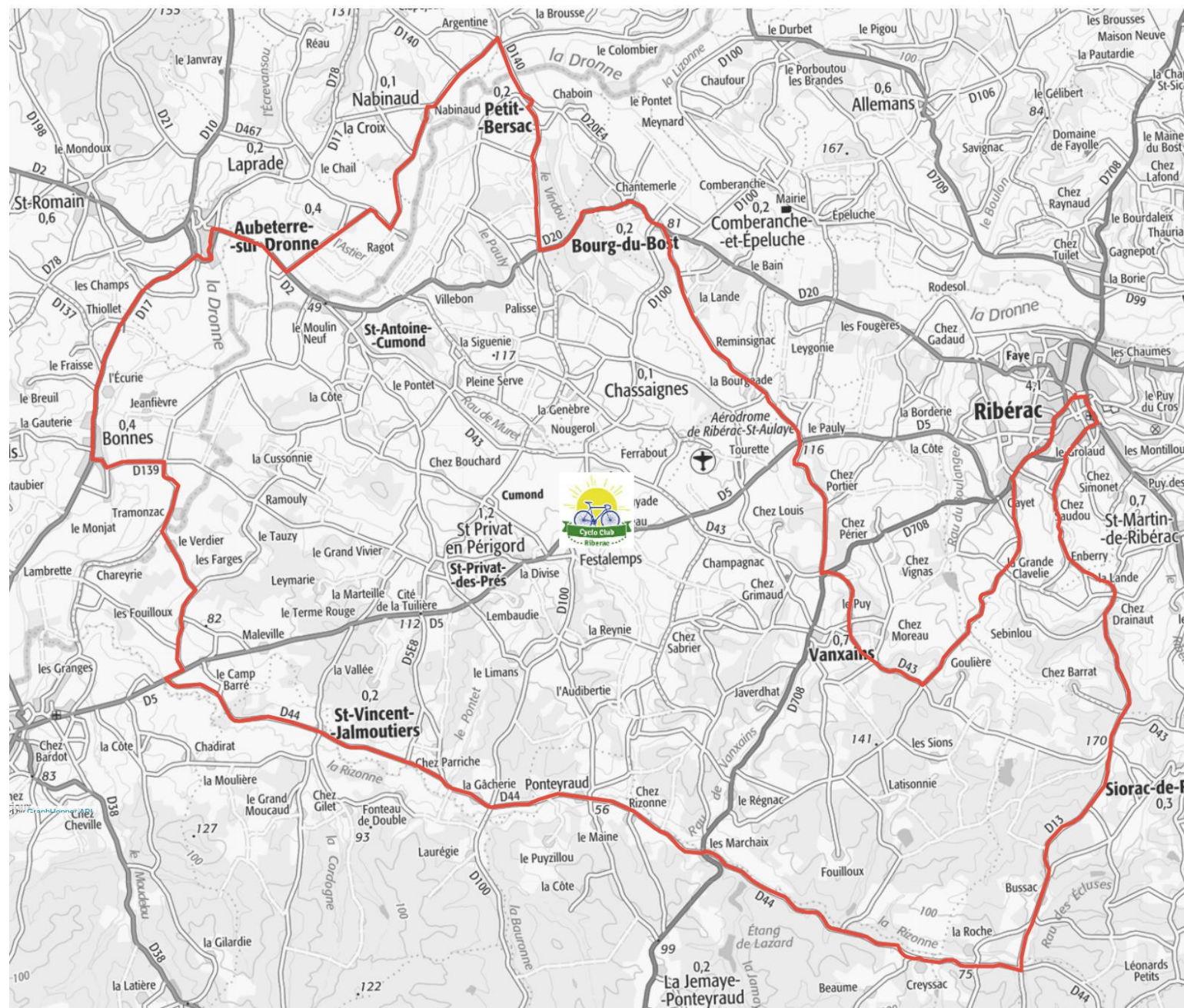
[Table des matières](#)

Version du document et modifications

Rédacteur : **Bernard Chauvin**

Version	Modifications apportées
2018 version 1	création et diffusion du document le 22 oct. 2018
2019 version 2 diffusée le 14/12/18	<ul style="list-style-type: none">- modification du texte du "Préambule" avec des précisions sur la recherche sur Openrunner.- ajout du paragraphe "Synthèse des circuits"- ajout de l'index "Table des matières" sur chaque page circuit facilitant le retour au début du document.- correction des tracés des circuits 26 et 53 (traversée de St Romain) .- modifications mineures des tracés des circuits 36, 49, 64 et 69- reprise des images de 21 circuits nécessitant plus de détails pour une meilleure lisibilité du parcours : circuits n°: 01, 10, 13, 14, 16, 17, 21, 26, 27, 30, 33, 37, 38, 41, 49, 55, 58, 60, 67, 70, 72.- ajout de 4 circuits 73, 74, 75, 76 pour faciliter l'établissement du calendrier des sorties
2019 version 3	<ul style="list-style-type: none">- ajout de la phrase sur le dénivelé +: C'est une valeur calculée.....- modif circuit 20_AB montée par La Chapelle-Gonaguet au lieu de Mensignac.- modif circuit 21_B: Pas de Fontaine -> Edon direct au lieu de Pas de Fontaine - La Rochebeaucourt – Edon puis le Peyrat, Moulin Redeuil, Magnac, Ronsenac, Gurat ...- modif circuit 06 : quasiment identique au 47.- ajout circuit 60_A2 (bleu) ==> 60A1, A2 et B- modif circuit 55_B: D78 Montignac -> Puygironde, Petit Bersac au lieu de D78+D458 St Severin- modif circuit 36_AB: passage à Tocane via le Collège, Le Treuil au lieu de St Aquilin, L'Hôpital, La Garde- modif circuit 04_AB: passage via Ramouly et St Romain pour le B.- modif circuits 02 et 52: pour éviter le croisement D43/D5 à proximité de Tourette- modif circuit 44: La Reynie, Vanxains-Bourg au lieu de La Reynie Champagnac via le silo- modif circuit 33_AB: Beauronne vers Douzillac ; à La Gacherie= tout droit jusqu'à La Reynie- modif circuit 50 : L'Hopital - >St Jean d'Ataux = direct et Echourgnac -> La Gacherie par St Vincent-Jalmoutiers- ajout du circuit 77- modif circuit 46 : passage par La Sénédie et Rouffelier- modif circuit 59 A et B : Echourgnac-La Jemaye via Le Parcot- modif circuit 23 A1- modif 13 A : Nanteuil-Auriac - Salles-Lavalette- modif 36 AB : St Vincent de Connezac - Ribérac
2019 version 4	<ul style="list-style-type: none">- modif circuit 15_AB : Echourgnac → Le Parcot → La Jemaye- modif circuit 40 : Bonnes →Chenaud via Les Essards- ajout circuit 66_A2 pour le départ via Villeteoueix avec le 66_B
2019 version 5 diffusion : 05/08/19	<ul style="list-style-type: none">- modif circuits 06, 35A1, 35B, 47 : passage par Bellevue, Combas → Chateau d'eau au lieu du bourg de Vanxains- modif 60A2 et 60B : passage par Palisse au lieu de Chassaignes
2019 version 6 diffusion : 01/10/19	<ul style="list-style-type: none">- ajout circuit 26A2- modif circuit 58A2 et B : Parcol → La Roche-Chalais → La Coudre (D105) -> Petit Laurent au lieu de Puymangou, La Poste, St Michel-Léparon etc.- modif circuit 54 : Villeteoueix → Le Toillard → Bourg des Maisons au lieu de Villeteoueix → Coutures → Flayac et Palluaud → St Severin → Petit Bersac → D20 au lieu de Palluaud → St Paul/Lizonne → Comberanche- modif circuit 24 : Chapdeuil → Cercles → Jovelle → Rossignol → D708 et Nanteuil-Auriac → St Paul/Lizonne → Comberanche
2020 version 7 diffusion : 15/09/20	<ul style="list-style-type: none">- ajout circuits : 01A, 12A, 19A, 21A2, 22A1, 22A2, 27A1, 27A2, 30A, 31A, 34A, 38A1, 38A2, 39A, 40A, 41A1, 41A2, 42A, 44A, 54A, 56A2, 61A1, 67A1, 67A2, 70A1, 70A2, 72A1, 72A11, 72A2, 72A22, 73A, 77A1, 77A2- modif circuit : 04A : passage à Petit Bersac ; 04B : passage à St Avit et Bazac- modif circuit 10 : passe à Pas de Fontaine- modif circuit 26A1 : mise en cohérence avec les circuits 26A2 et 26B- modif circuit 37A : Montmoreau - Salles-Lavalette – Nanteuil-Auriac de Bourzac- modif circuit 39 : Chalais - St Avit – Bazac - Chenaud au lieu de Chalais – St Quentin de Chalais – Chenaud par D77- modif circuit 56B : ne passe plus à Chalais- modif circuit 55A2, 55B : ne passe plus à Champagne-Fontaine et Venduire
2023 version 8 diffusion : 30/06/23	<ul style="list-style-type: none">- ajout du paragraphe « Remarque » dans Diffusion des circuits/point 4 (page8)- modif circuit : 15A devient 15A1- ajout circuit : 15A2- modif circuit 61A2 et B : Bourdeilles <--> Biras par D106E1- modif circuit 60B : à l'entrée de Montpon direction Servanches via D730 puis D11 au lieu de D708 St Barthélémy- modif circuit 33A et B : Silo de Vanxains- La Reynie-La Gacherie devient Silo de Vanxains-Moulin de l'Audibertie-Ponteyraud-La Gacherie- ajout circuit 78A1, 78A2 et 78B

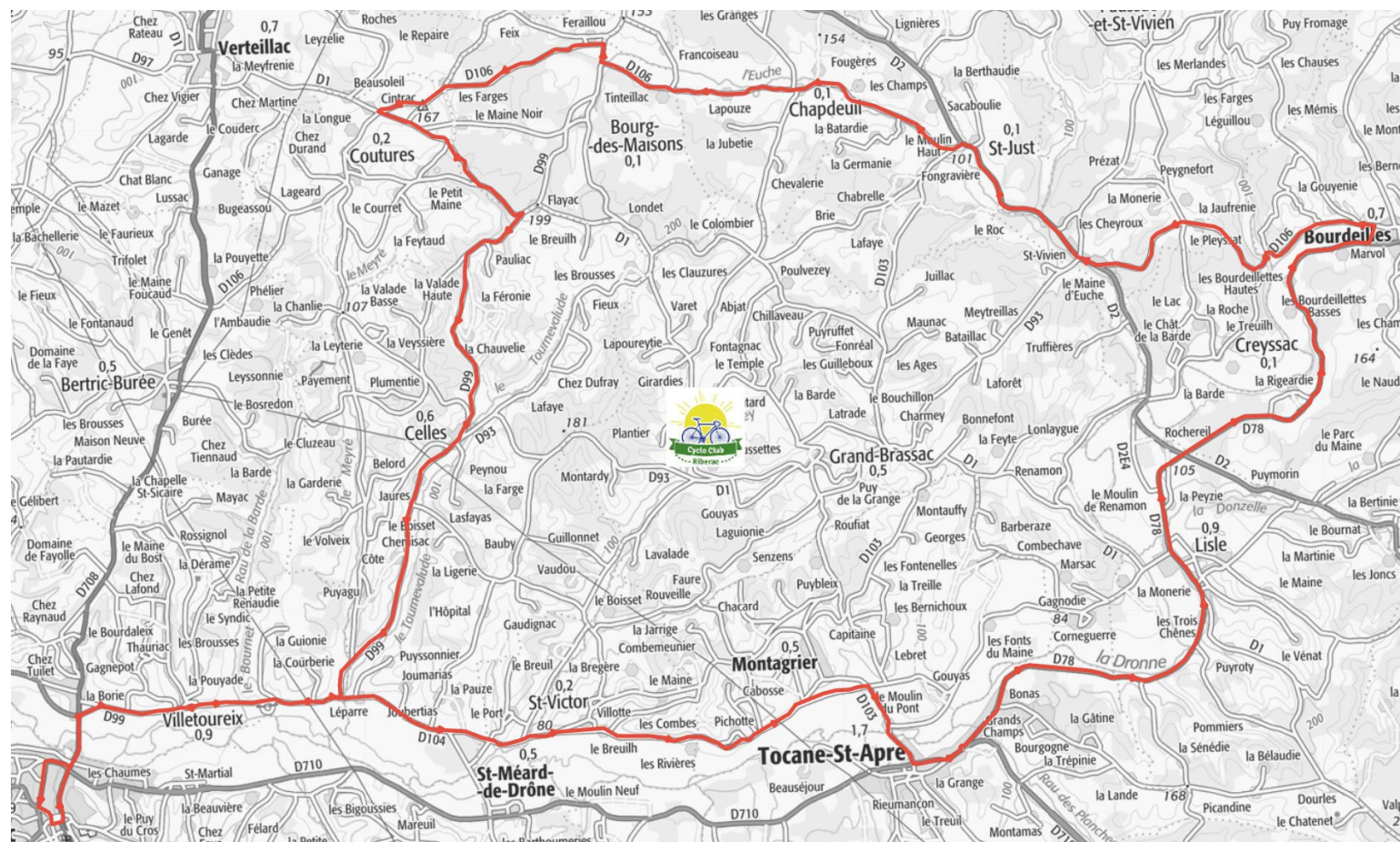
CCR #02



Circuit #02	Distance	Dénivelé +	Lien Openrunner
Circuit B	61,5 km	563 m	https://www.openrunner.com/r/9111180

[Table des matières](#)

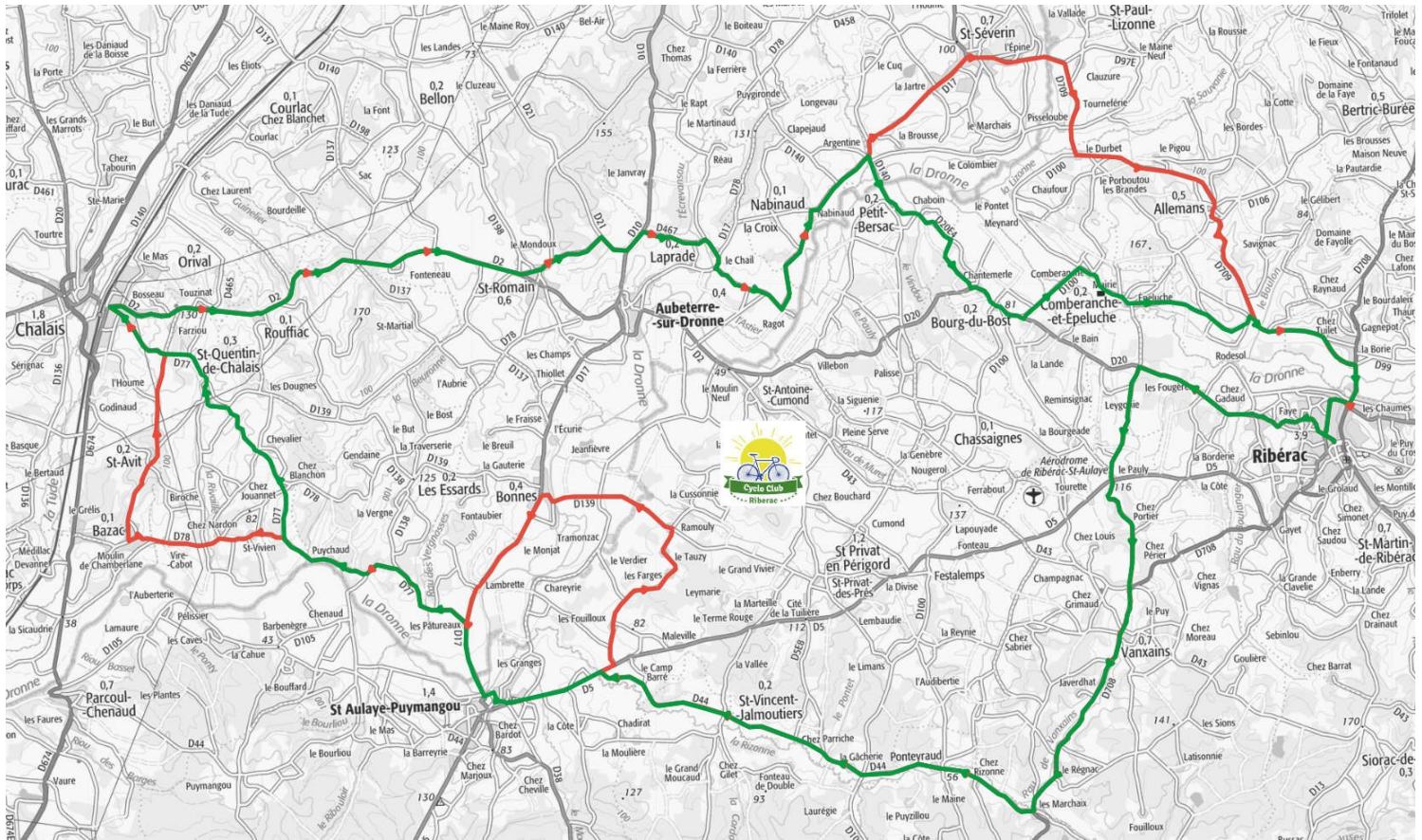
CCR #03



Circuit #03	Distance	Dénivelé +	Lien Openrunner
Circuit B	63,3 km	545 m	https://www.openrunner.com/r/9136445

[Table des matières](#)

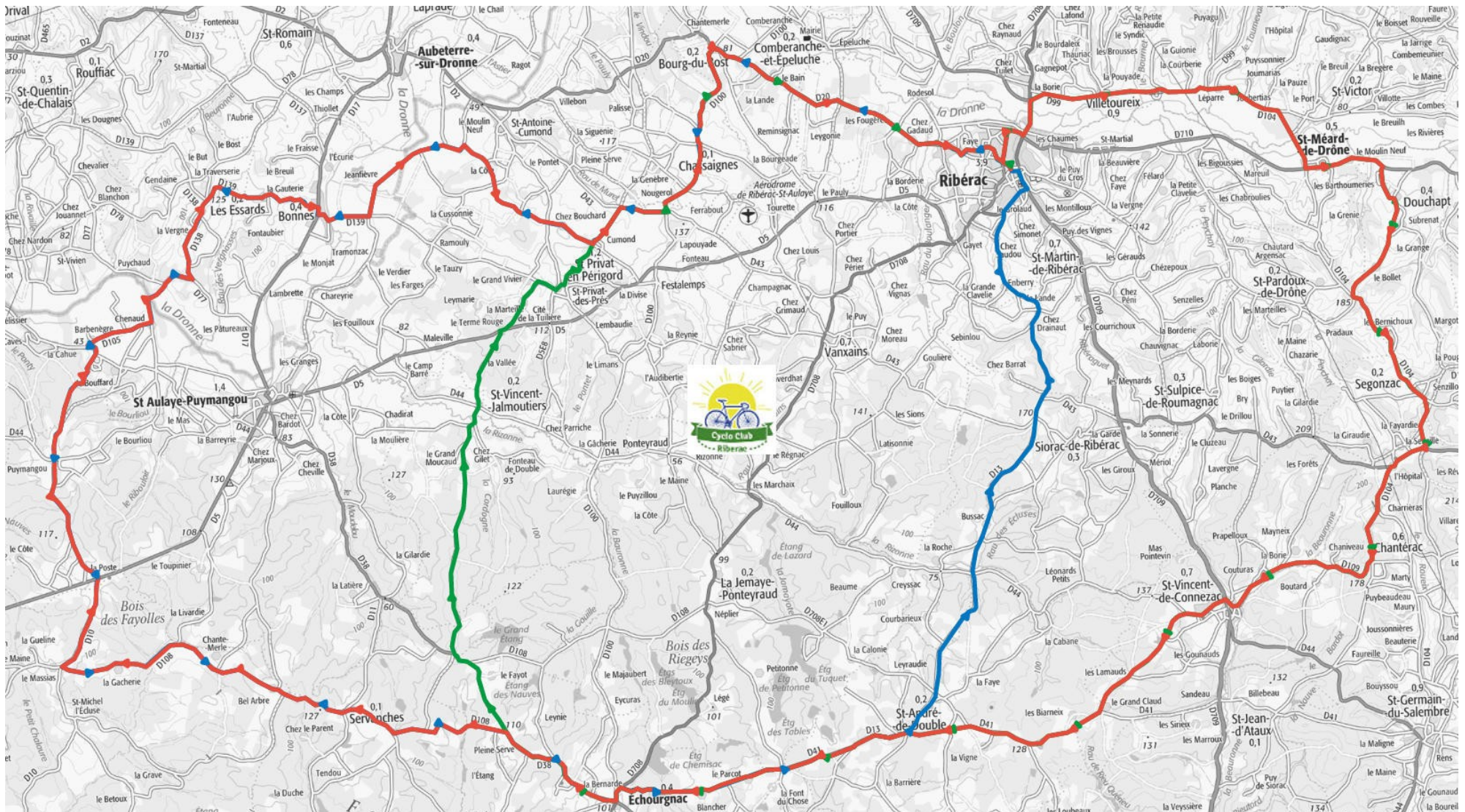
CCR #04



Circuits #04	Distance	Dénivelé +	Lien Openrunner
Circuit A	69,6 km	585 m	https://www.openrunner.com/r/9136386
Circuit B	78,7 km	708 m	https://www.openrunner.com/r/9111229

Table des matières

CCR #05



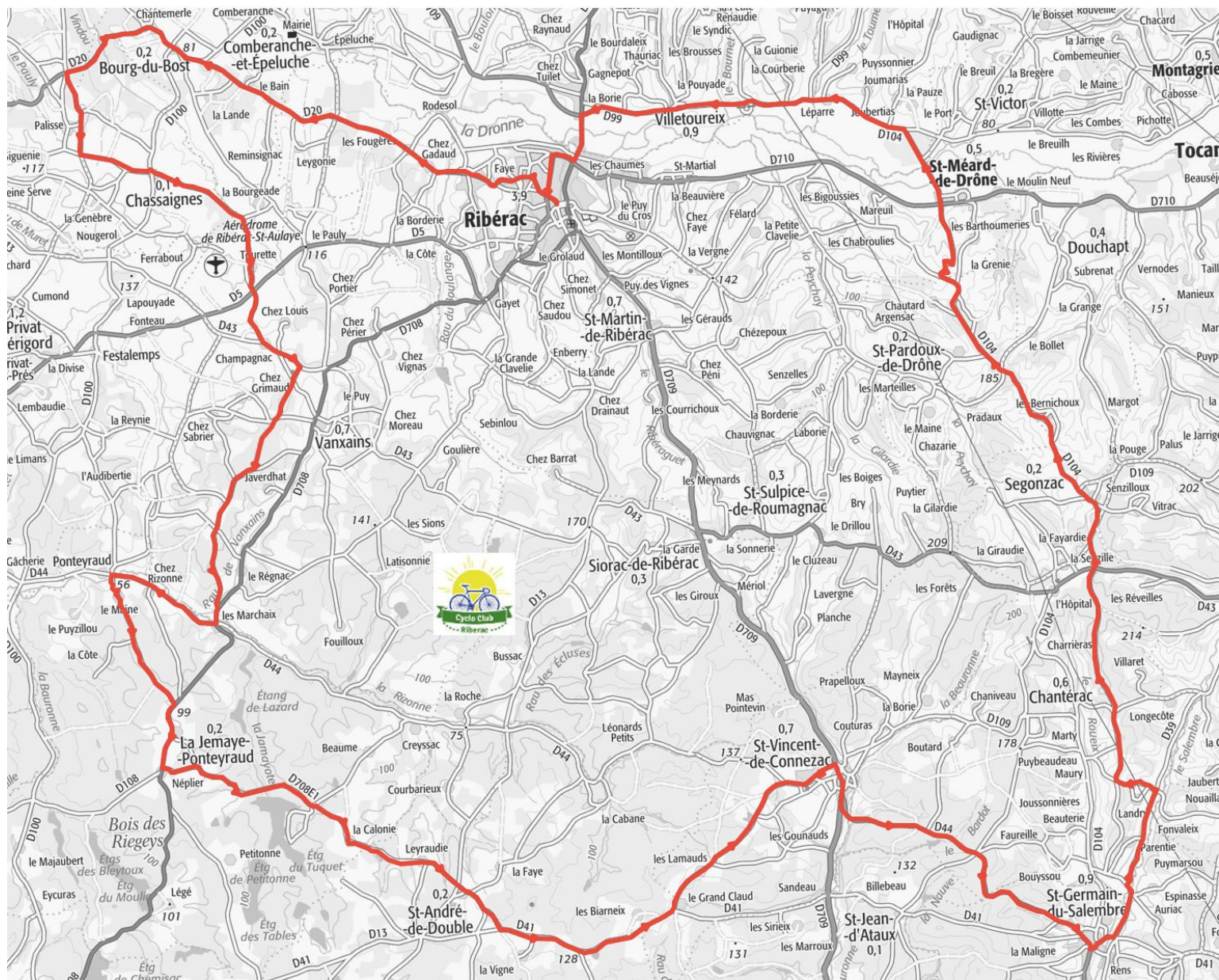
Départ via St Méard ⇒ Circuit A1

Départ via Bourg Du Bost ⇒ Circuit A2

Circuits #05	Distance	Dénivelé +	Lien Openrunner
Circuit A1	69,4 km	607 m	https://www.openrunner.com/r/9095621
Circuit A2	72,1 km	772 m	https://www.openrunner.com/r/9095709
Circuit B	91 km	918 m	https://www.openrunner.com/r/9048427

[Table des matières](#)

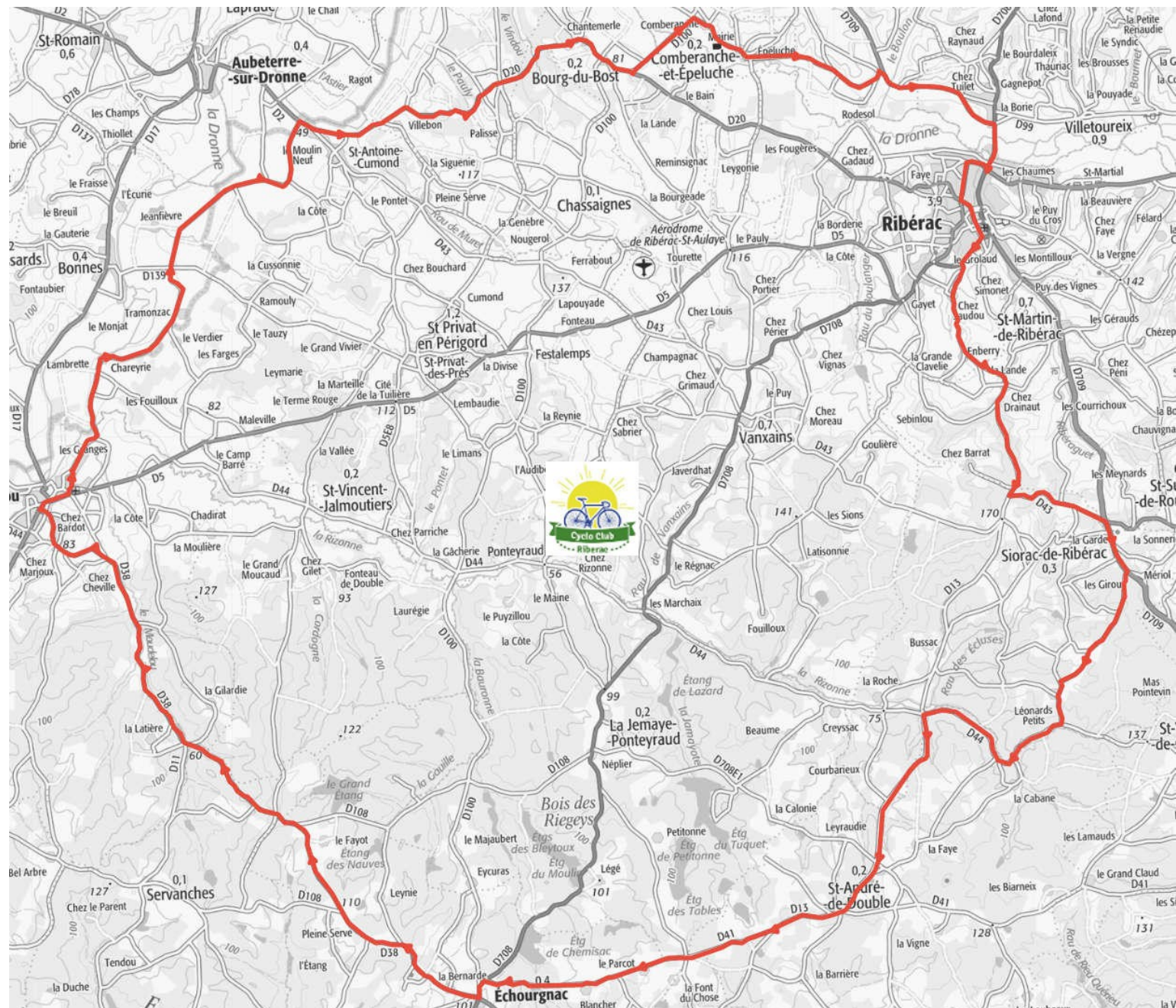
CCR #06



Circuit #06	Distance	Dénivelé +	Lien Openrunner
Circuit B	71,5 km	751 m	https://www.openrunner.com/r/9176020

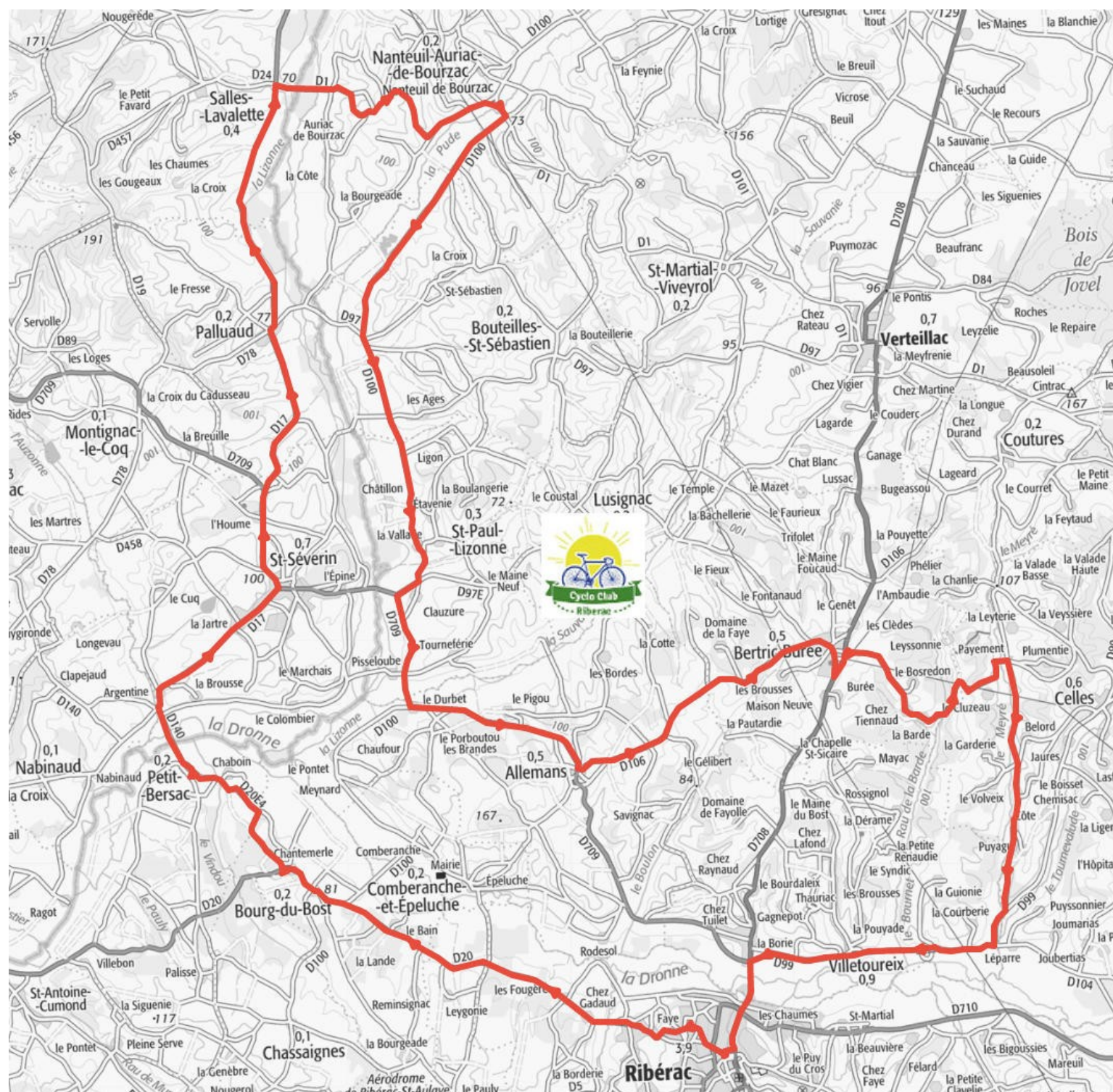
[Table des matières](#)

CCR #07



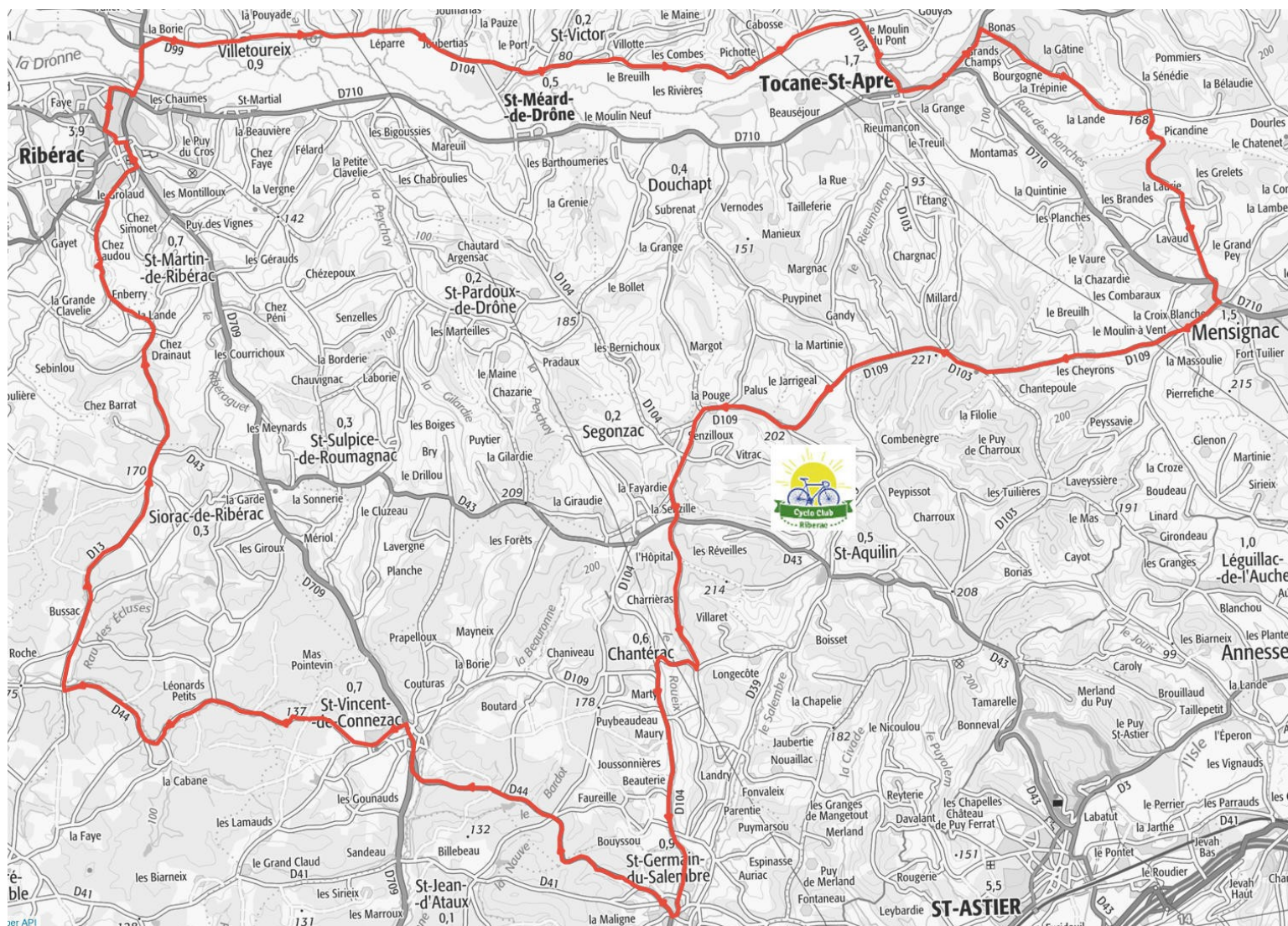
Circuit #07	Distance	Dénivelé +	Lien Openrunner
Circuit B	64,7 km	471 m	https://www.openrunner.com/r/9111719

CCR #08



Circuit #08	Distance	Dénivelé +	Lien Openrunner
Circuit B	60,1 km	592 m	https://www.openrunner.com/r/9173737

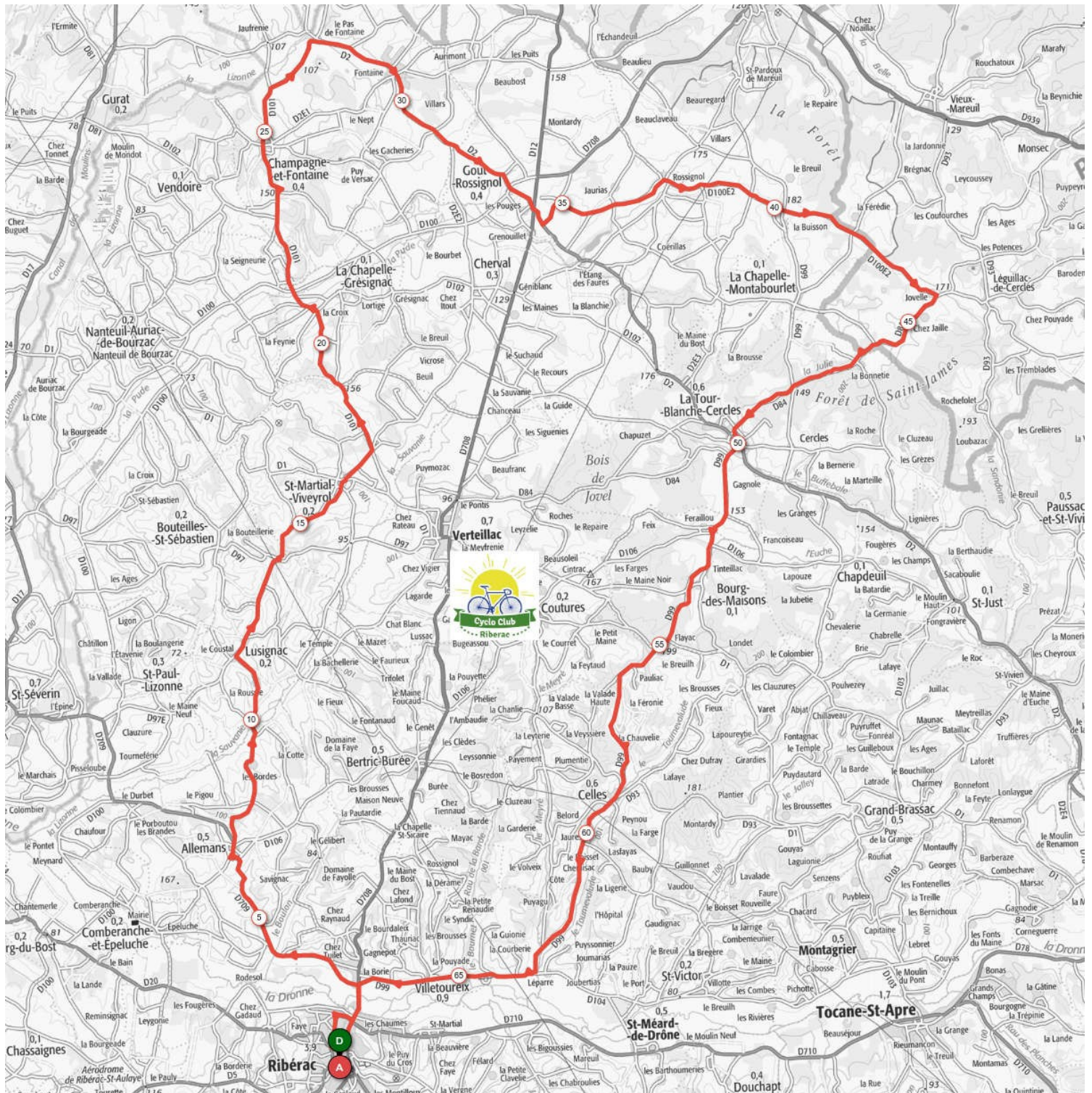
CCR #09



Circuit #09	Distance	Dénivelé +	Lien Openrunner
Circuit B	65,6 km	613 m	https://www.openrunner.com/r/9136570

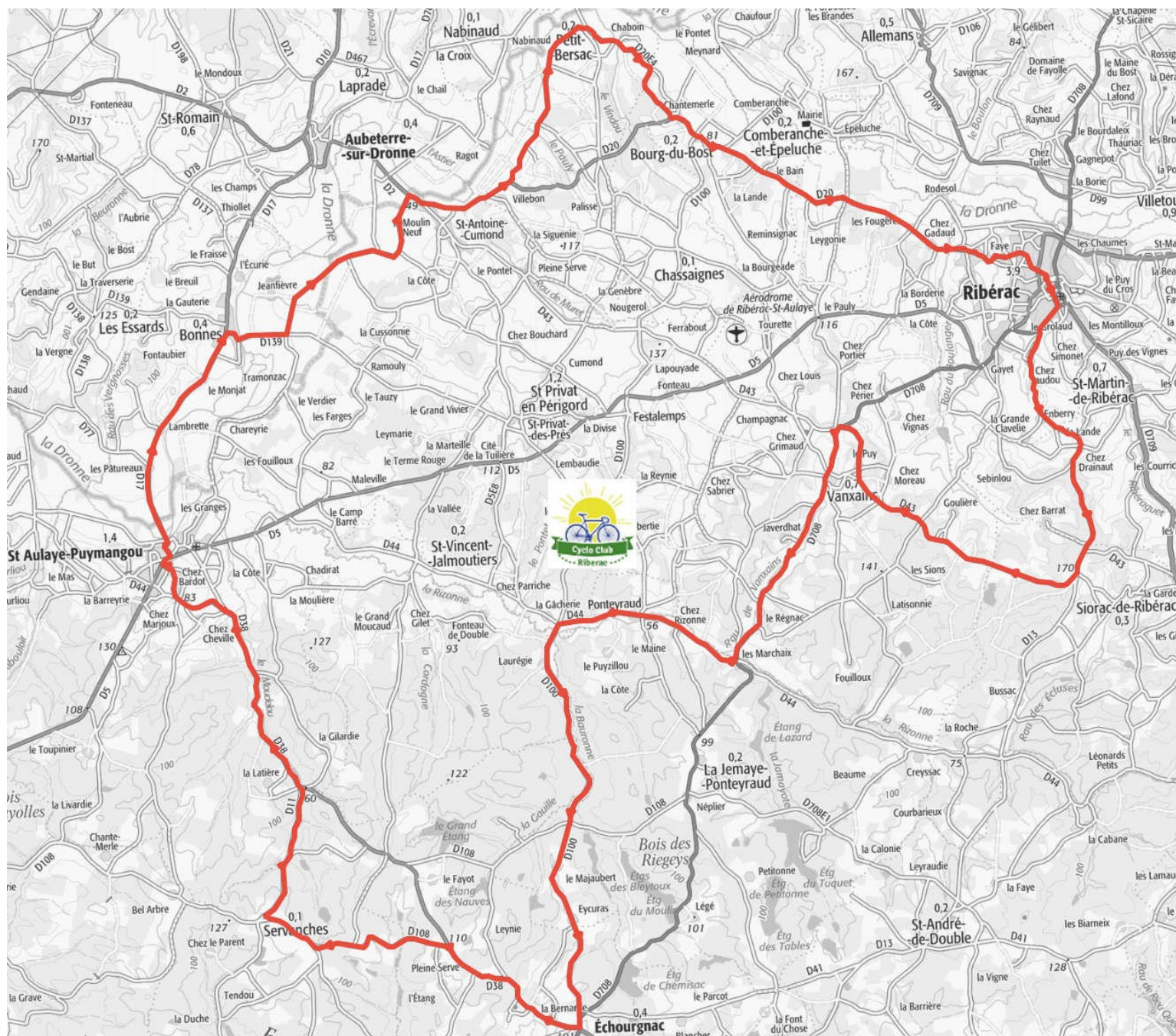
[Table des matières](#)

CCR #10



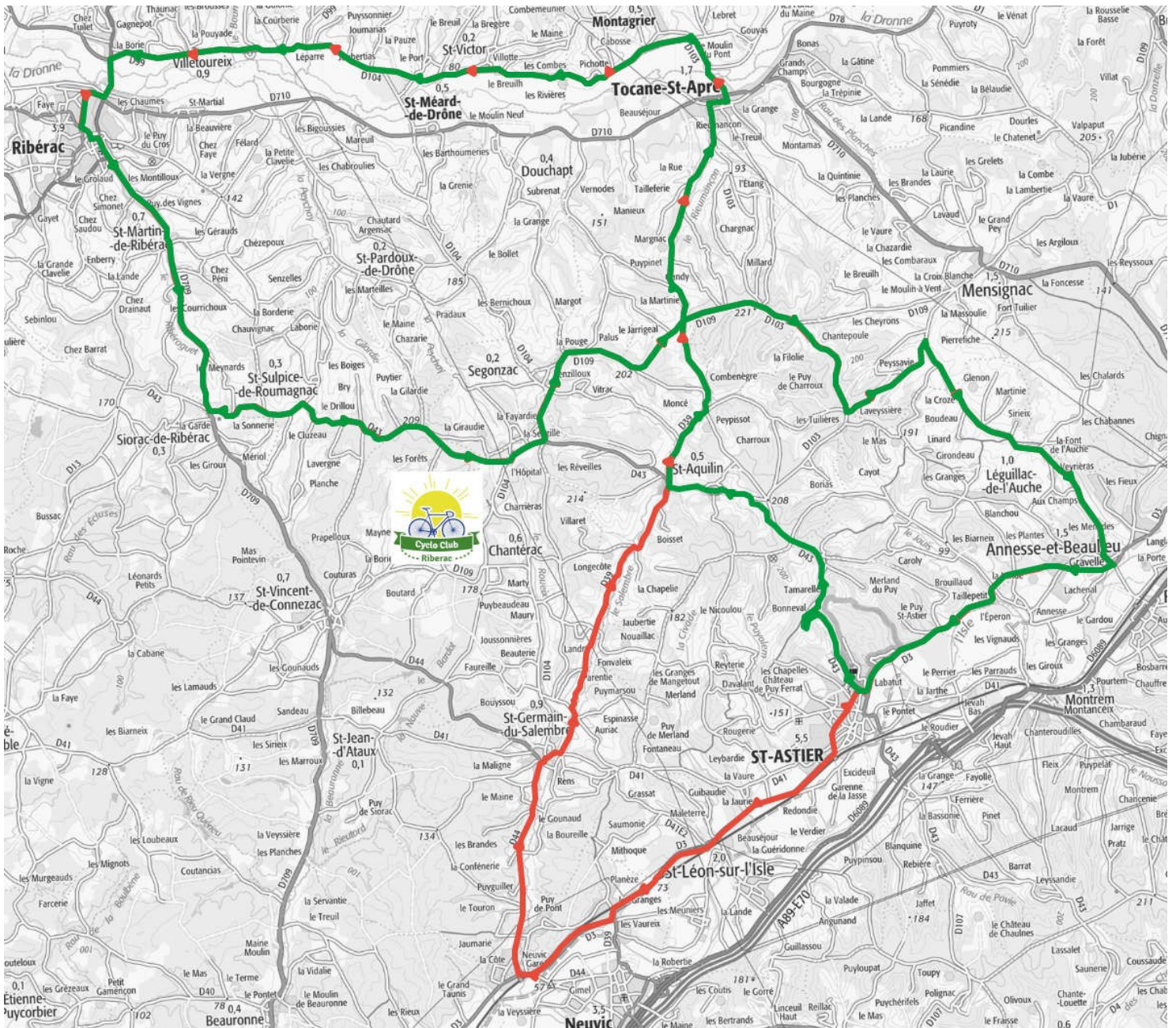
Circuit #10	Distance	Dénivelé +	Lien Openrunner
Circuit B	68,8 km	807 m	https://www.openrunner.com/r/9112468

CCR #11



Circuit #11	Distance	Dénivelé +	Lien Openrunner
Circuit B	69,5 km	551 m	https://www.openrunner.com/r/9163753

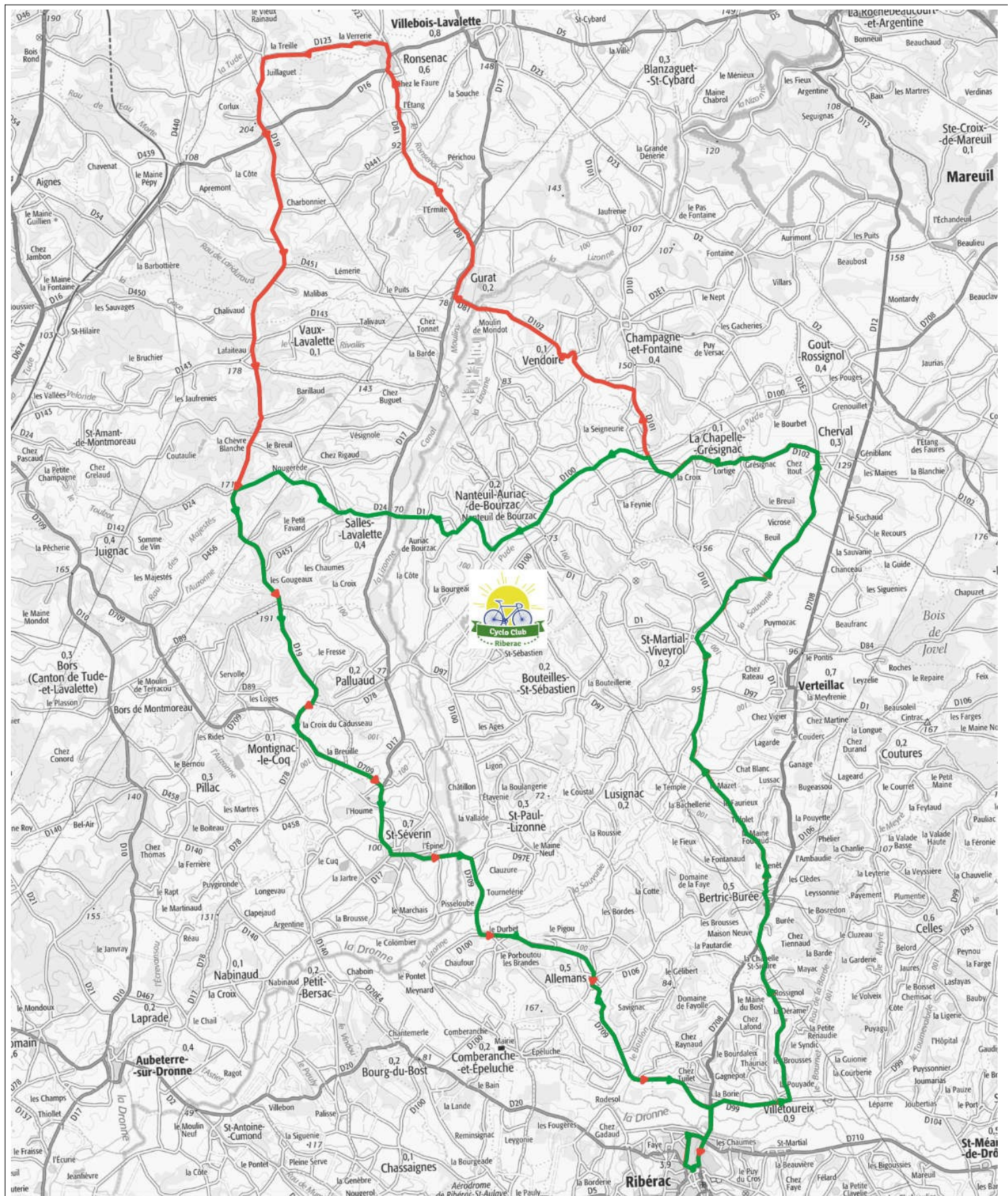
CCR #12



Circuits #12	Distance	Dénivelé +	Lien Openrunner
Circuit A	69,1 km	653 m	https://www.openrunner.com/r/11805057
Circuit B	81,6 km	669 m	https://www.openrunner.com/r/9163928

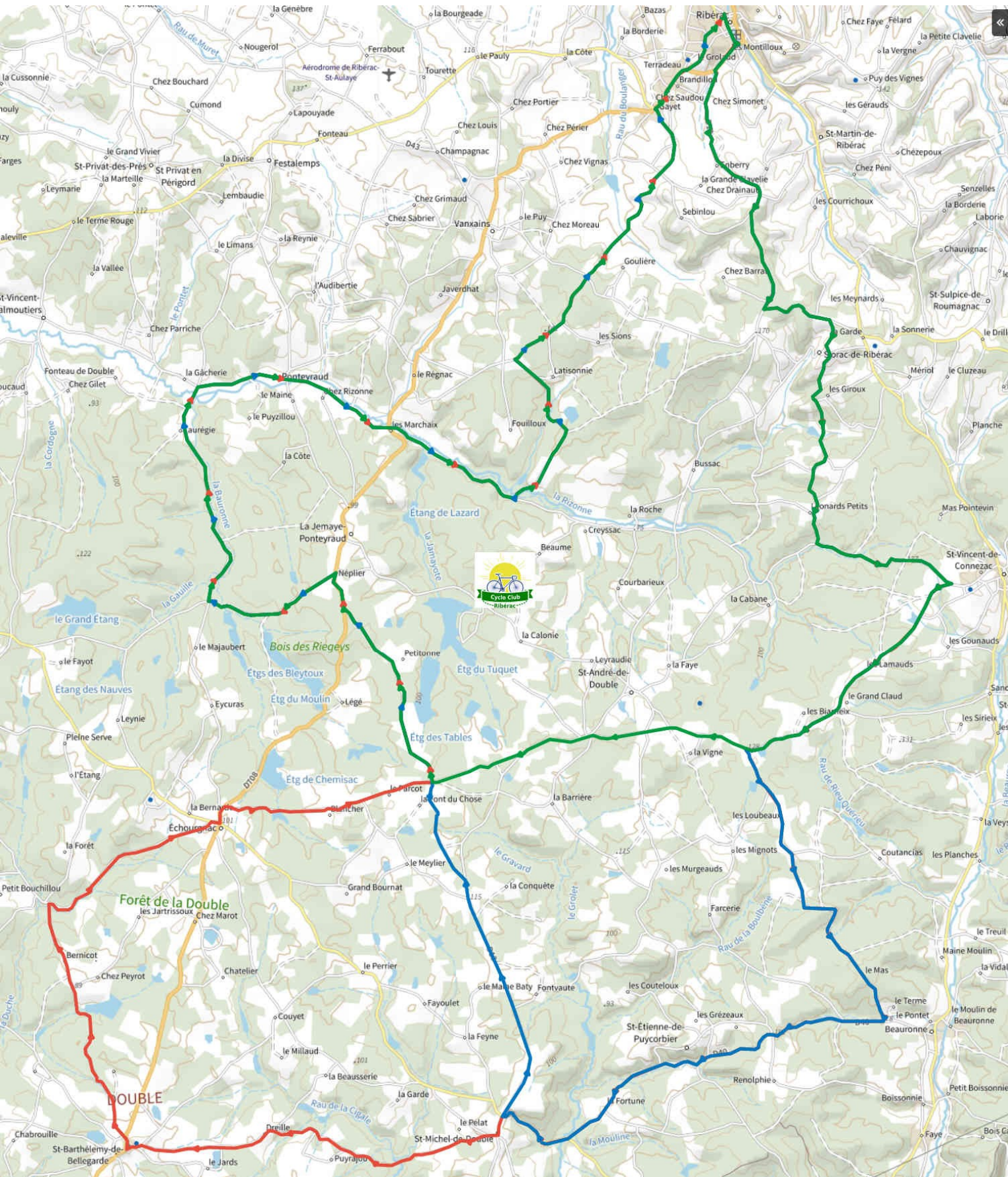
[Table des matières](#)

CCR #13



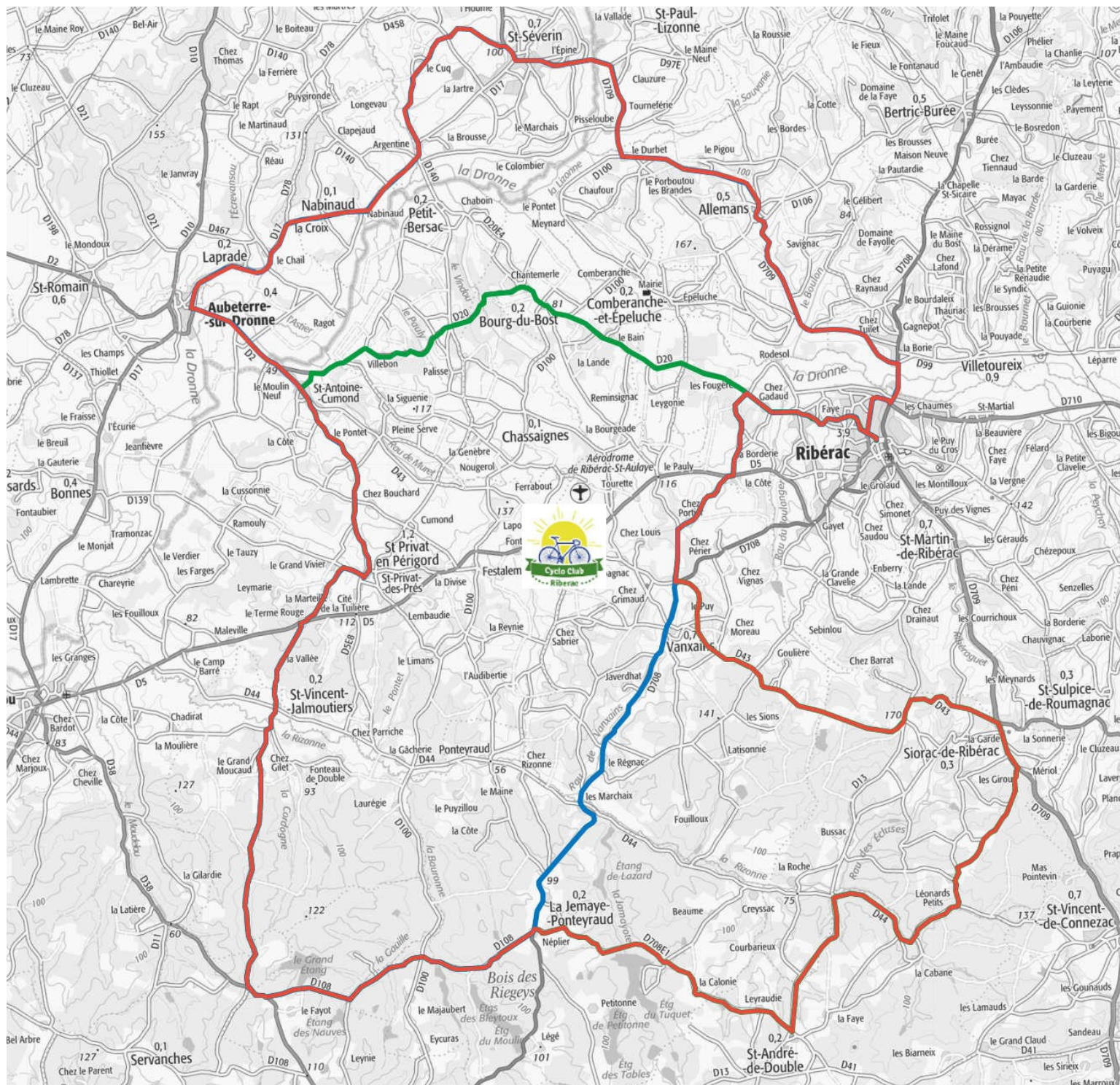
Circuits #13	Distance	Dénivelé +	Lien Openrunner
Circuit A	60,6 km	650 m	https://www.openrunner.com/r/9065945
Circuit B	75,4 km	749 m	https://www.openrunner.com/r/9065912

CCR #15



Circuits #15	Distance	Dénivelé +	Lien Openrunner
Circuit A1	51,5 km	519 m	https://www.openrunner.com/route-details/16427260
Circuit A2	65,2 km	674 m	https://www.openrunner.com/route-details/9143487
Circuit B	78,5 km	882 m	https://www.openrunner.com/route-details/9143453

CCR #16

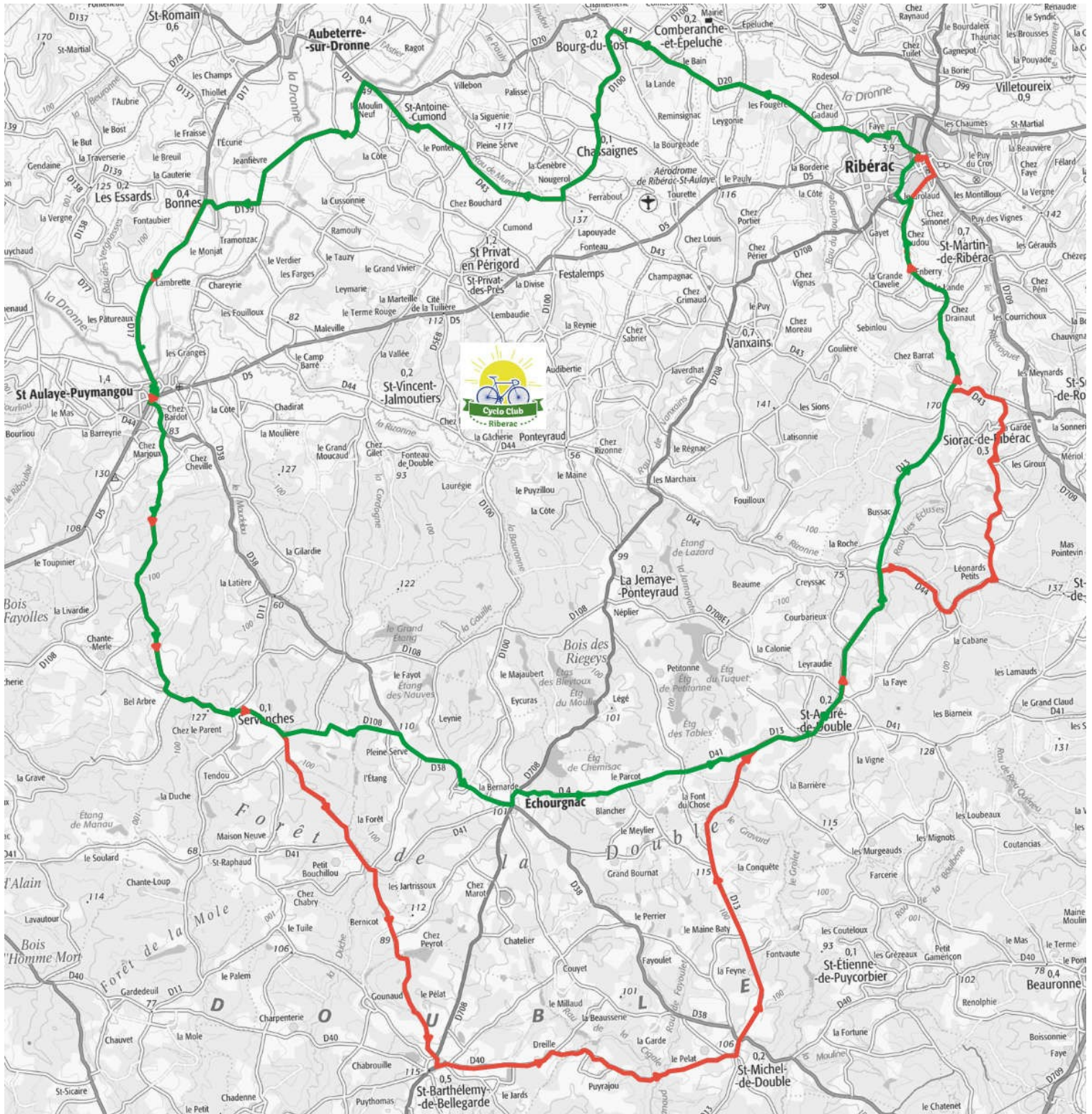


Départ par Faye : **Circuit A1**

Départ par Allemans : **Circuit A2**

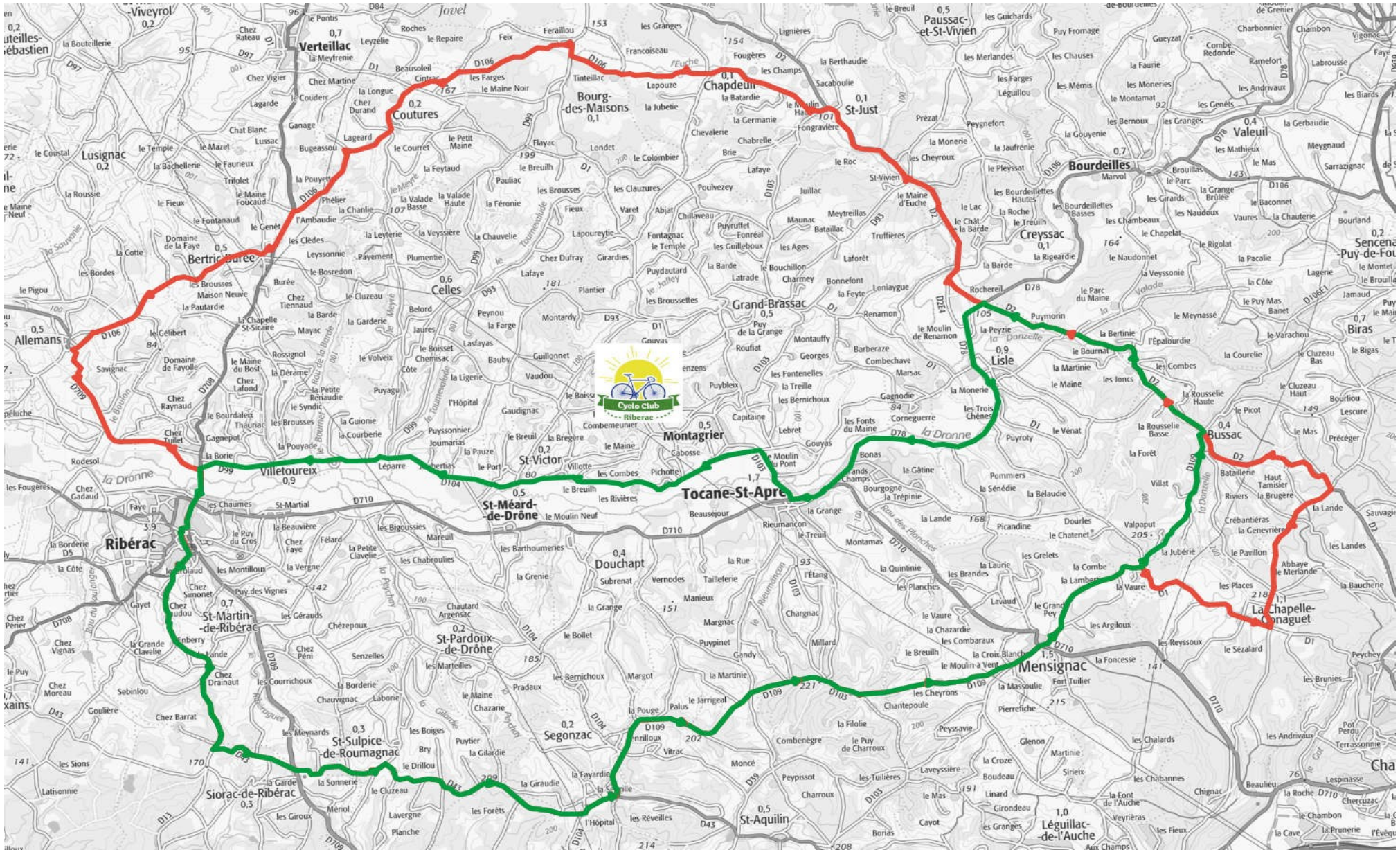
Circuits #16	Distance	Dénivelé +	Lien Openrunner
Circuit A1	64,1 km	732 m	https://www.openrunner.com/r/9195695
Circuit A2	60,7 km	692 m	https://www.openrunner.com/r/9195692
Circuit B	77,2 km	853 m	https://www.openrunner.com/r/9143607

CCR #17



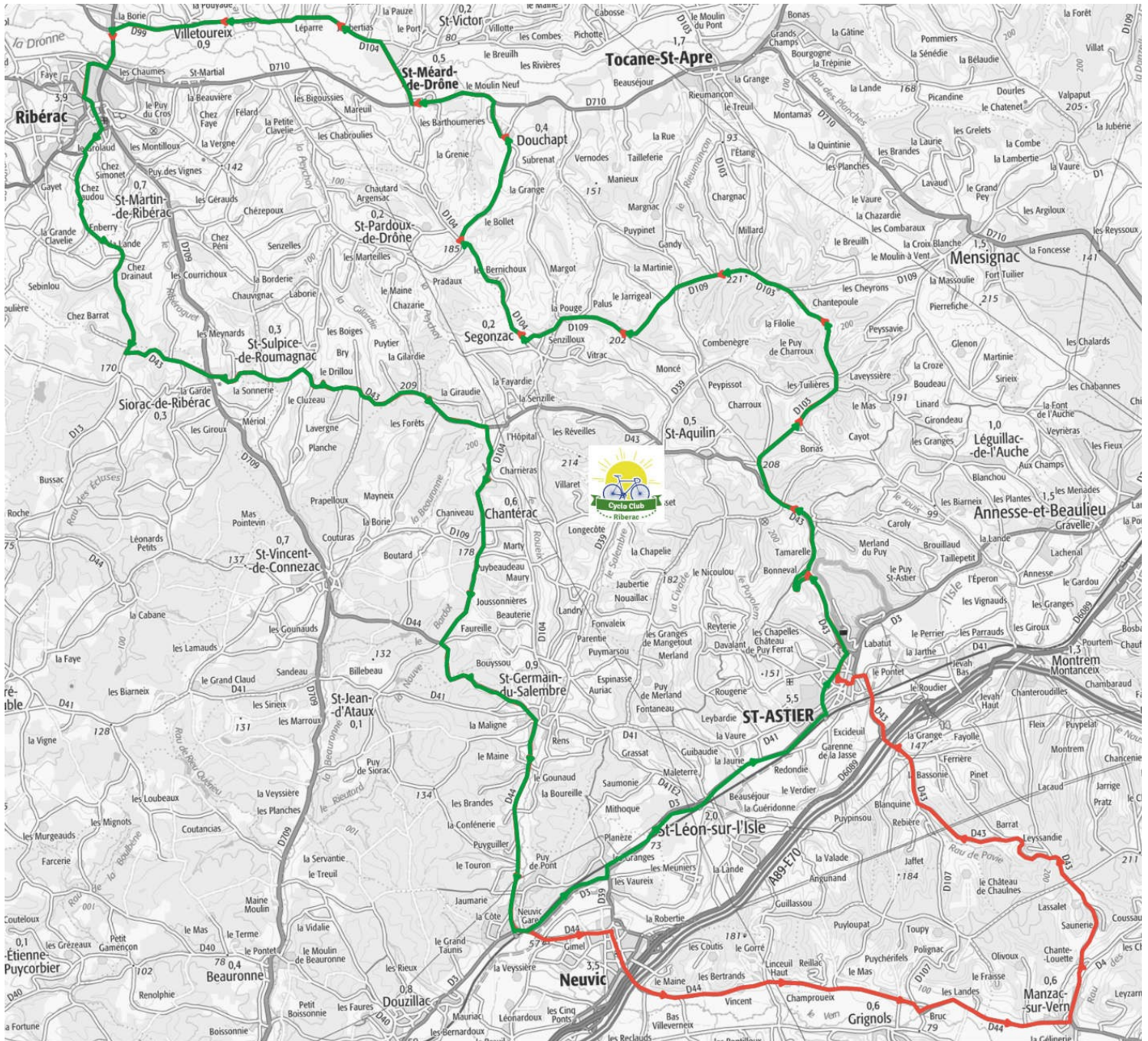
Circuits #17	Distance	Dénivelé +	Lien Openrunner
Circuit A	63,2 km	614 m	https://www.openrunner.com/r/9048834
Circuit B	78 km	757 m	https://www.openrunner.com/r/9048102

CCR #18



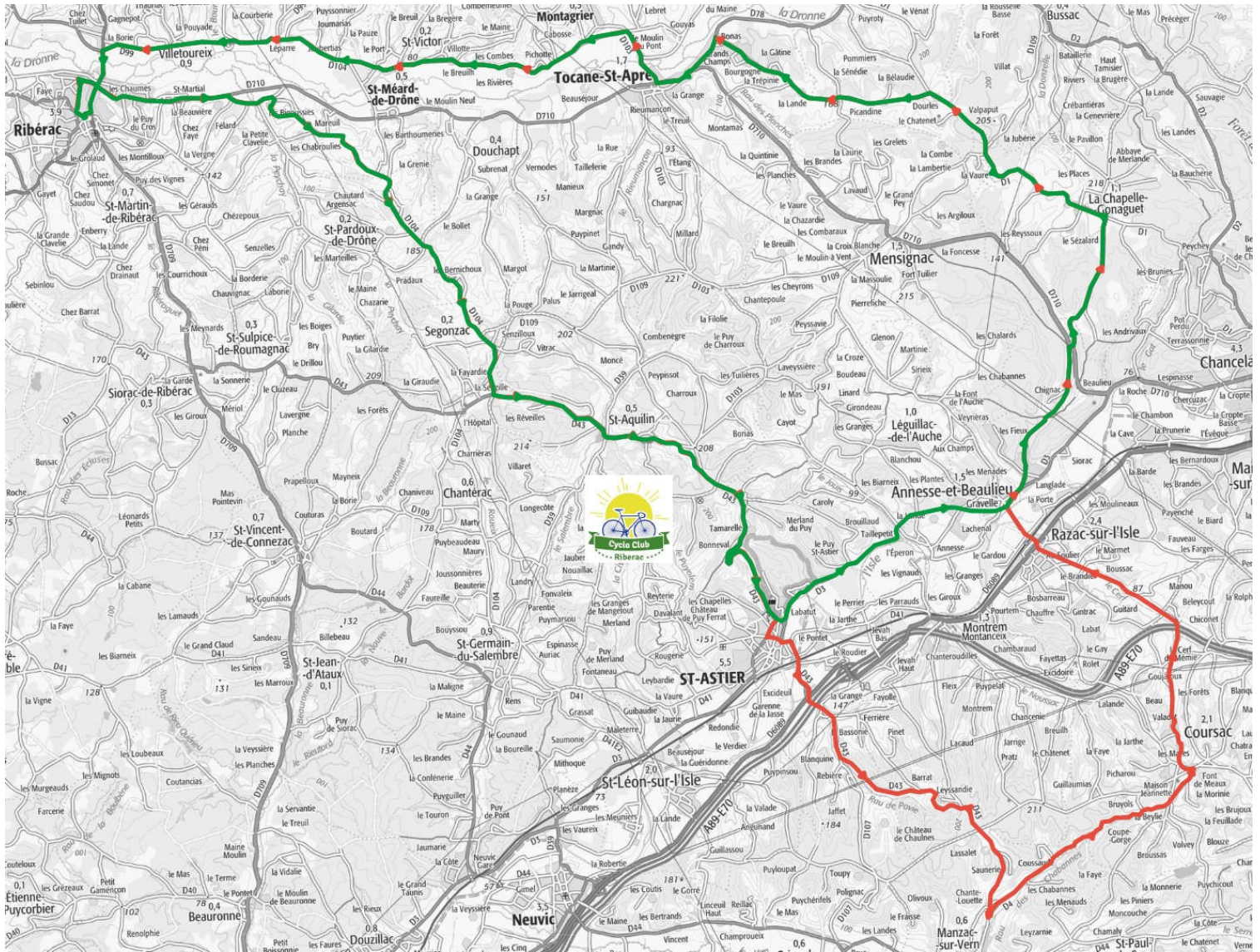
Circuits #18	Distance	Dénivelé +	Lien Openrunner
Circuit A	62,5 km	514 m	https://www.openrunner.com/r/9169575
Circuit B	77,7 km	559 m	https://www.openrunner.com/r/9163993

CCR #19



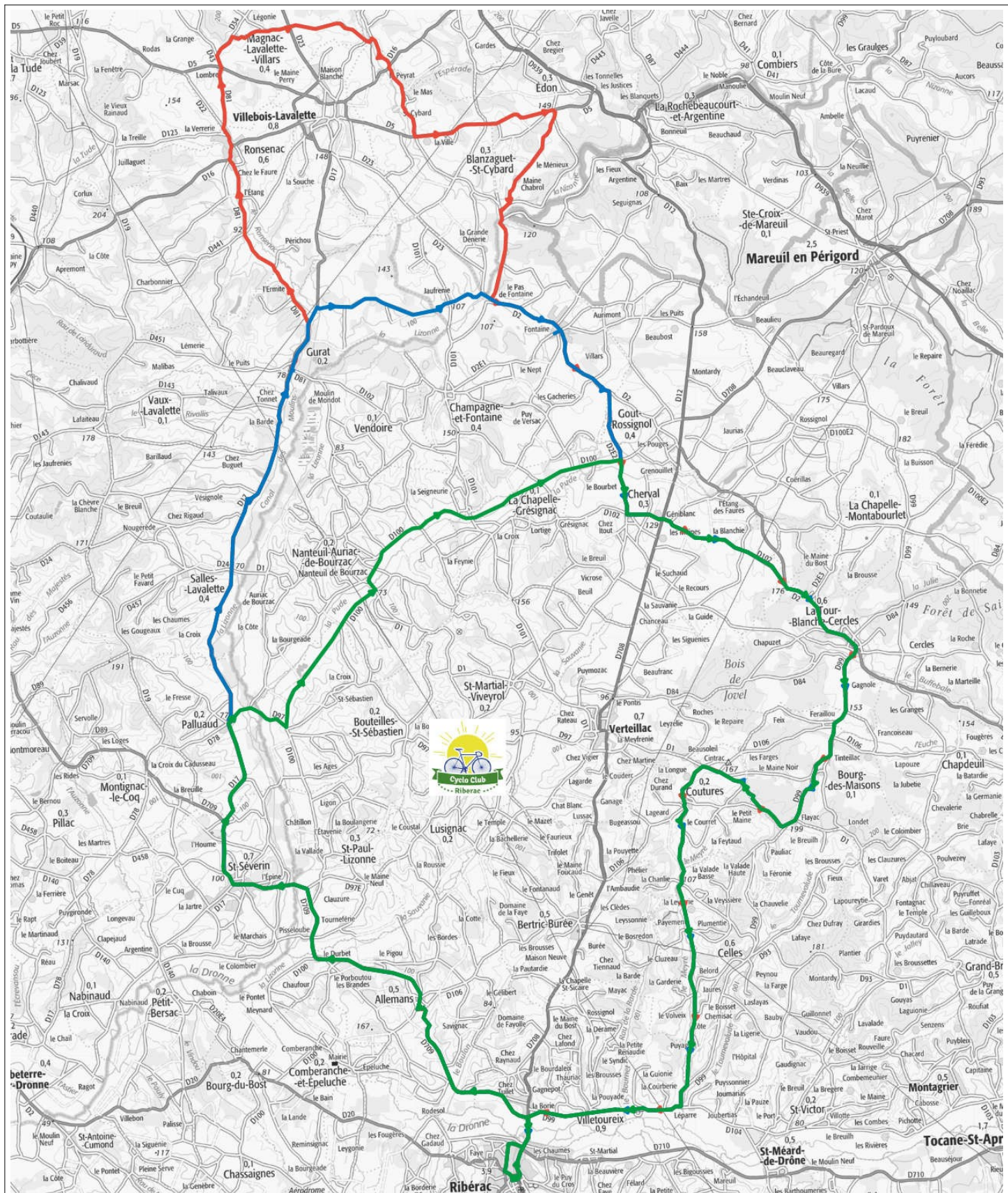
Circuits #19	Distance	Dénivelé +	Lien Openrunner
Circuit A	67,5 km	558 m	https://www.openrunner.com/r/11875217
Circuit B	81,9 km	753 m	https://www.openrunner.com/r/9048682

CCR #20



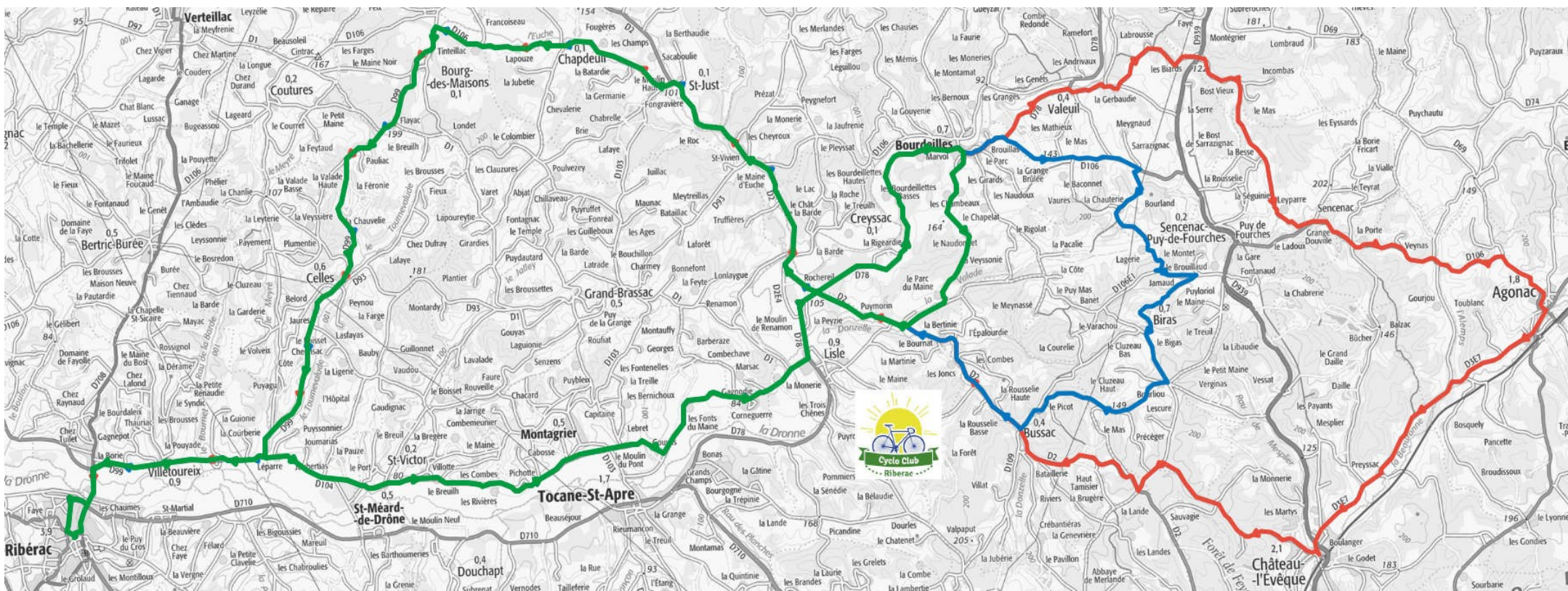
Circuits #20	Distance	Dénivelé +	Lien Openrunner
Circuit A	65 km	594 m	https://www.openrunner.com/r/9073564
Circuit B	83,7 km	831 m	https://www.openrunner.com/r/9073468

CCR #21



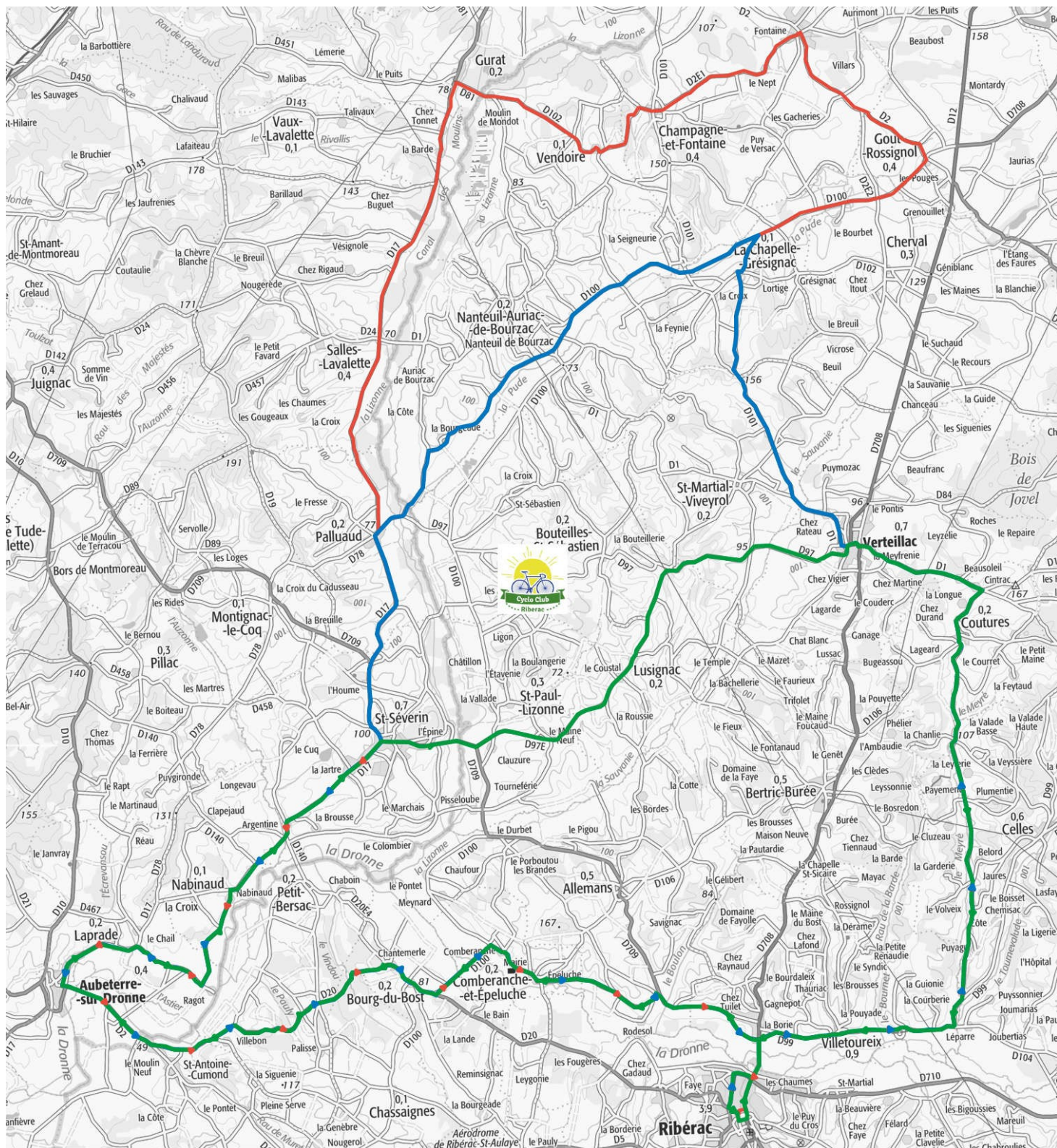
Circuits #21	Distance	Dénivelé +	Lien Openrunner
Circuit A1	61,9 km	562 m	https://www.openrunner.com/r/9113274
Circuit A2	70,8 km	683 m	https://www.openrunner.com/r/11904318
Circuit B	88,7 km	874 m	https://www.openrunner.com/r/9113264

CCR #22



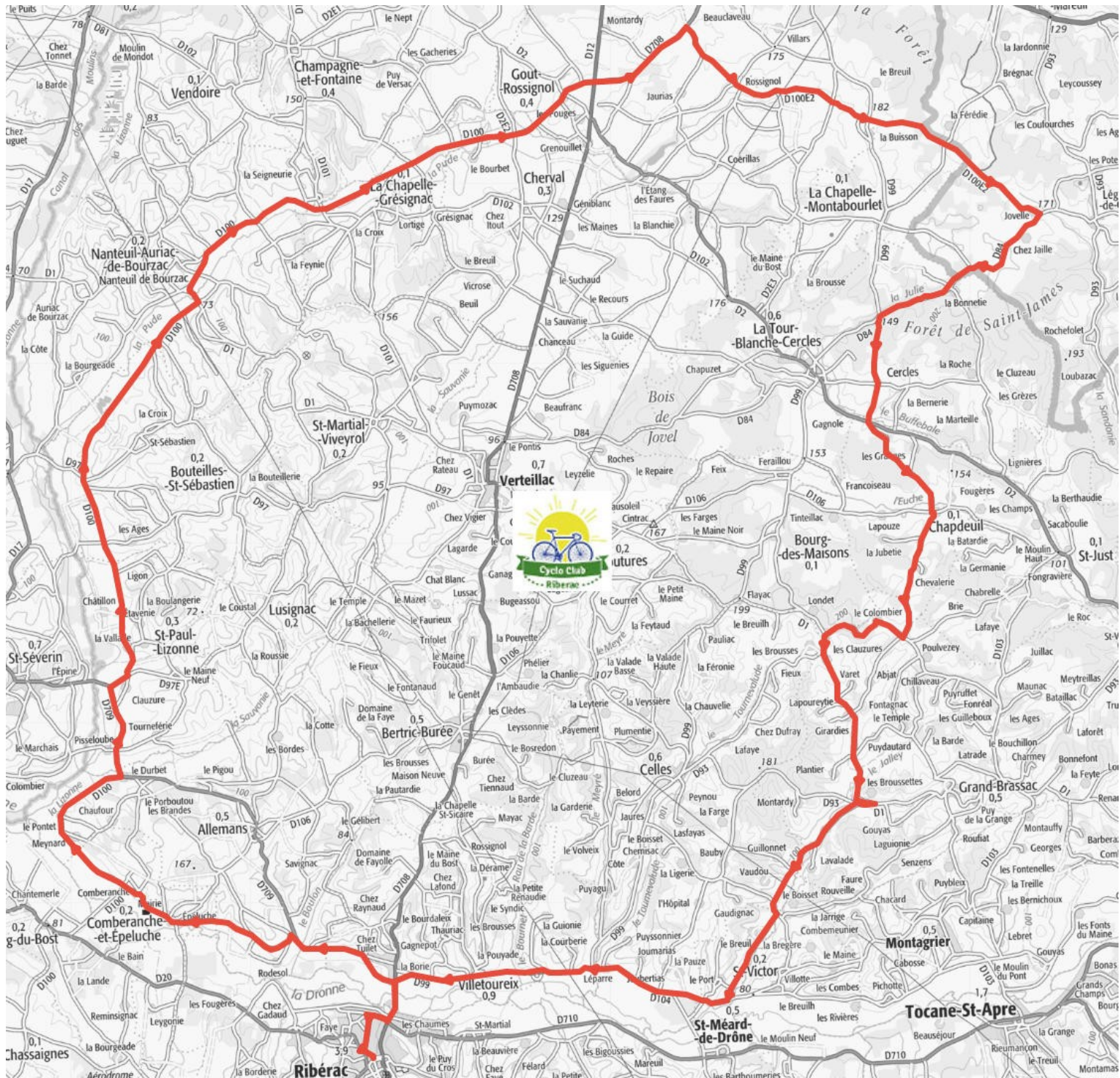
Circuits #22	Distance	Dénivelé +	Lien Openrunner
Circuit A1	62,6 km	570 m	https://www.openrunner.com/r/9157300
Circuit A2	77,3 km	662 m	https://www.openrunner.com/r/11865437
Circuit B	96,1 km	810 m	https://www.openrunner.com/r/9125308

CCR #23



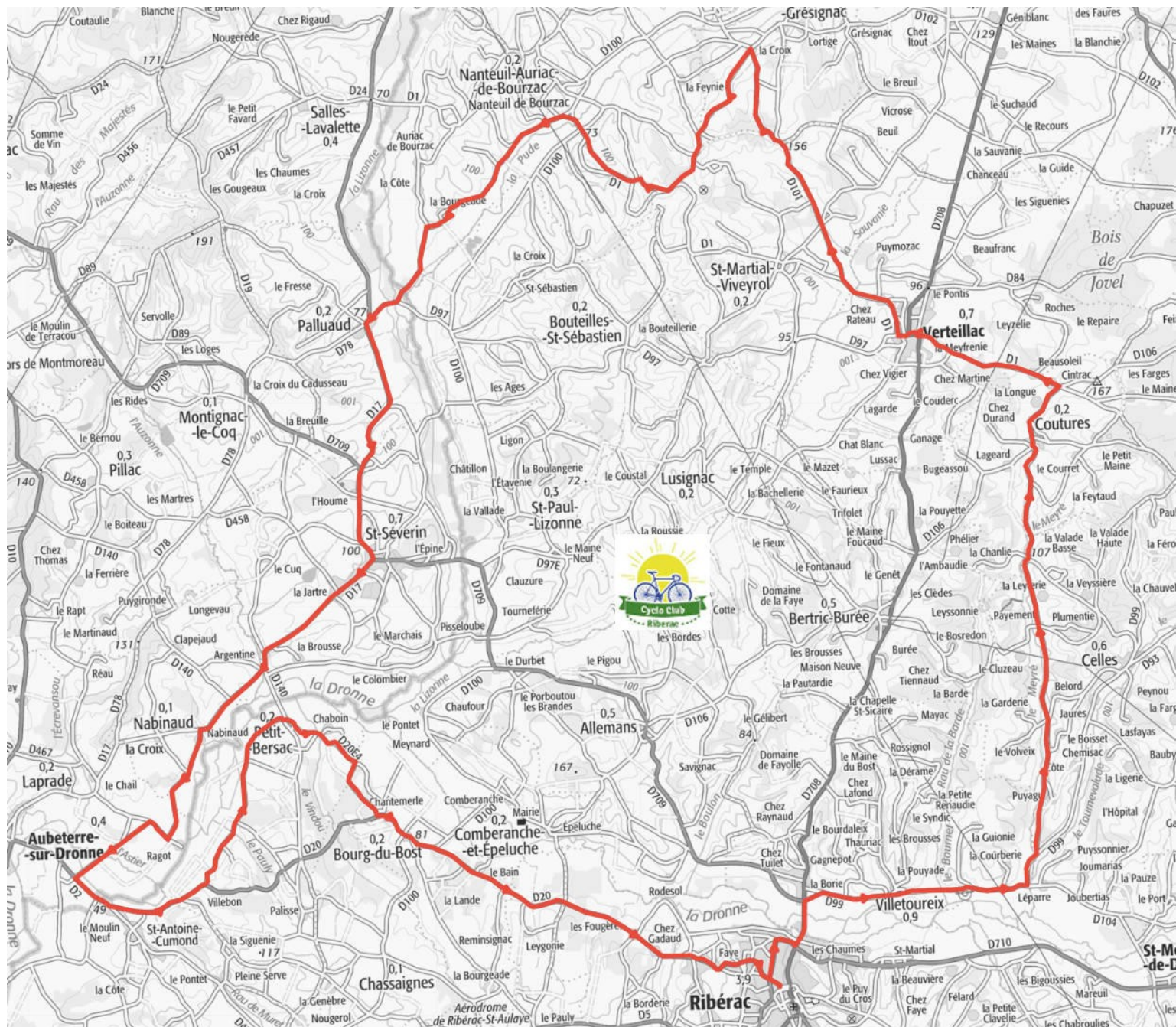
Circuits #23	Distance	Dénivelé +	Lien Openrunner
Circuit A1	57,1 km	530 m	https://www.openrunner.com/r/9192972
Circuit A2	65,9 km	547 m	https://www.openrunner.com/r/9166475
Circuit B	82 km	618 m	https://www.openrunner.com/r/9048240

CCR #24



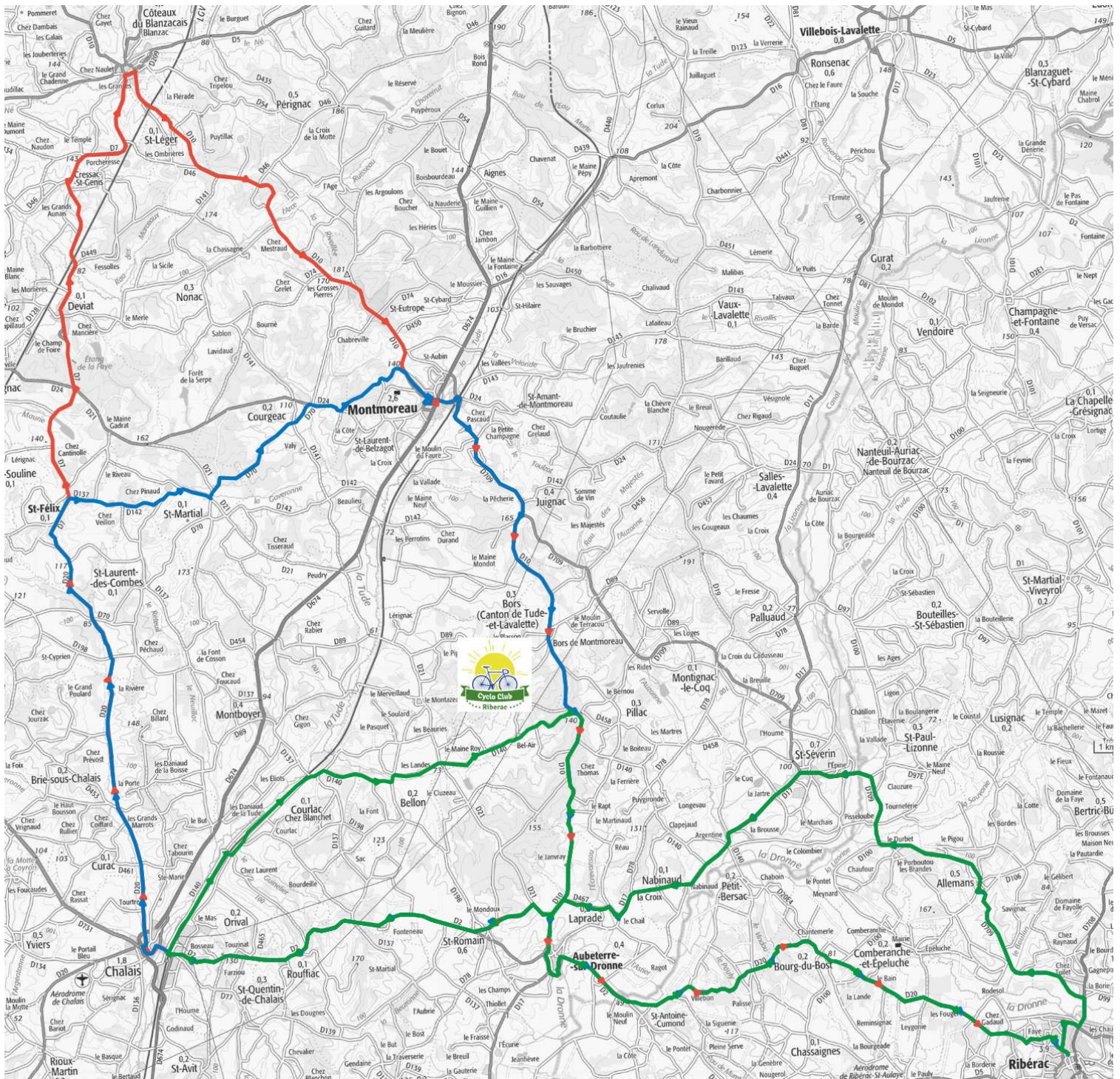
Circuit #24	Distance	Dénivelé +	Lien Openrunner
Circuit B	72,3 km	651 m	https://www.openrunner.com/r/9174110

CCR #25



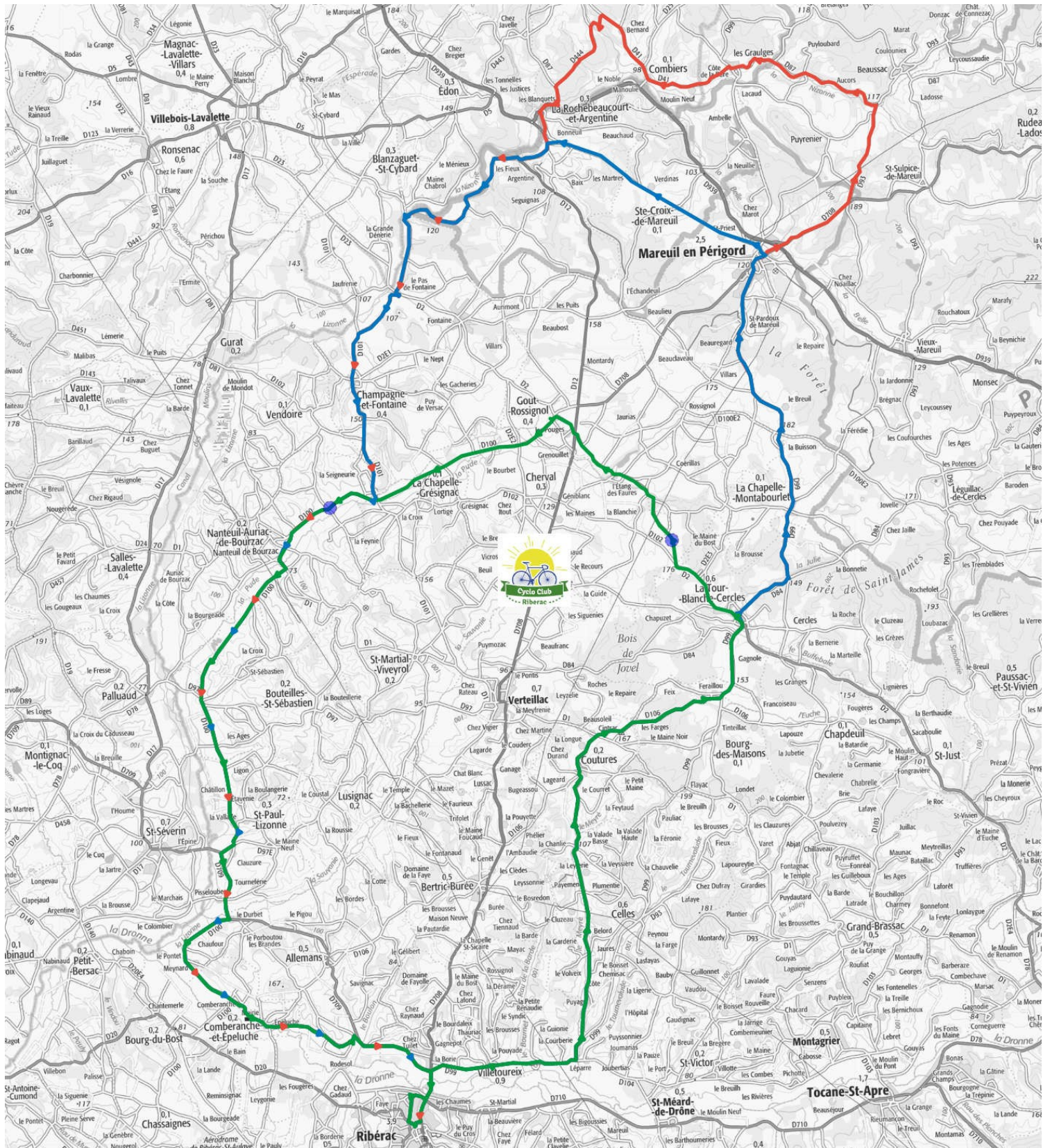
Circuit #25	Distance	Dénivelé +	Lien Openrunner
Circuit B	62,3 km	401 m	https://www.openrunner.com/r/9174200

CCR #26



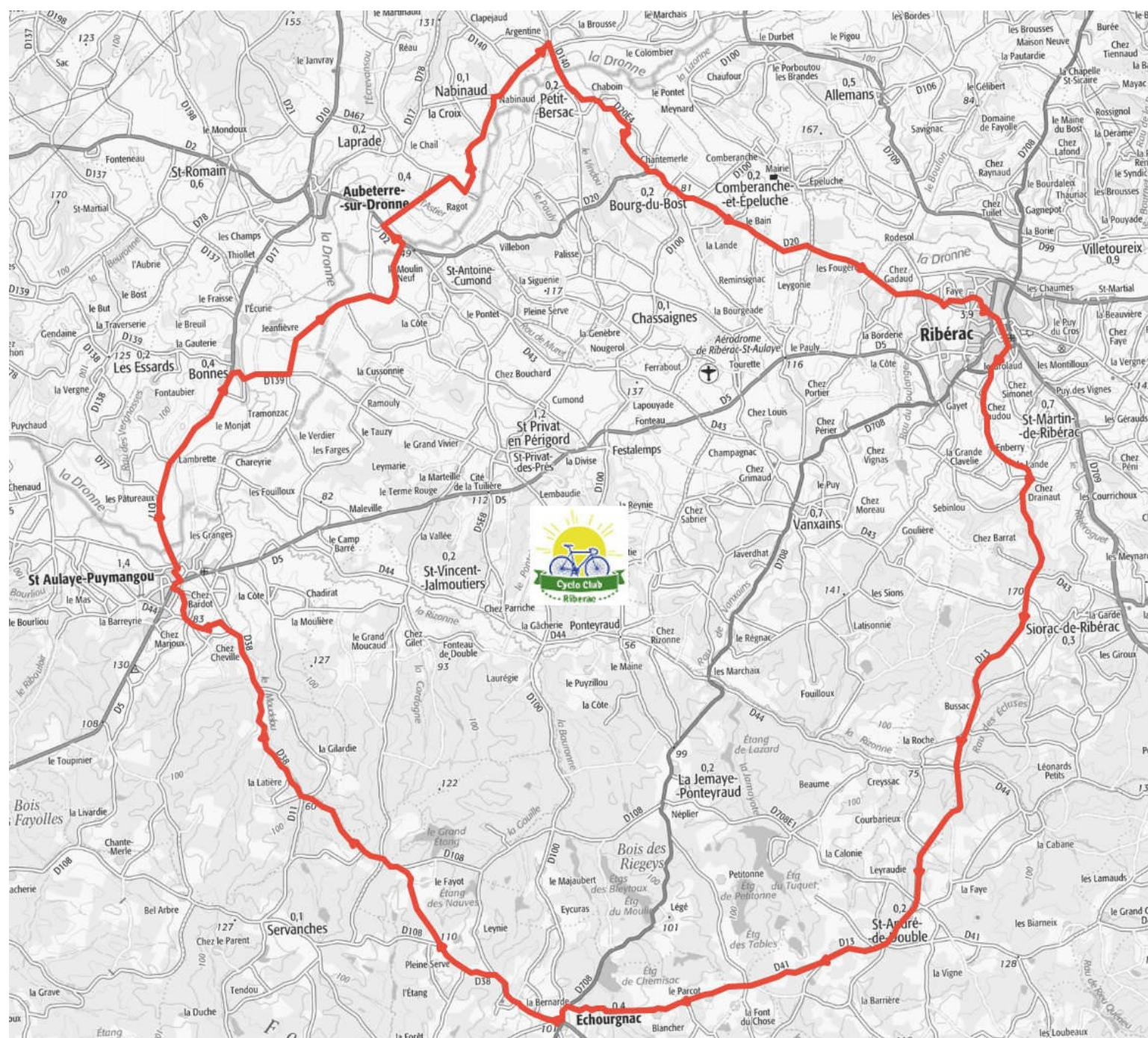
Circuits #26	Distance	Dénivelé +	Lien Openrunner
Circuit A1	69,8 km	789 m	https://www.openrunner.com/r/11670205
Circuit A2	92,4 km	1097 m	https://www.openrunner.com/r/10217407
Circuit B	106,1 km	1142 m	https://www.openrunner.com/r/9124667

CCR #27



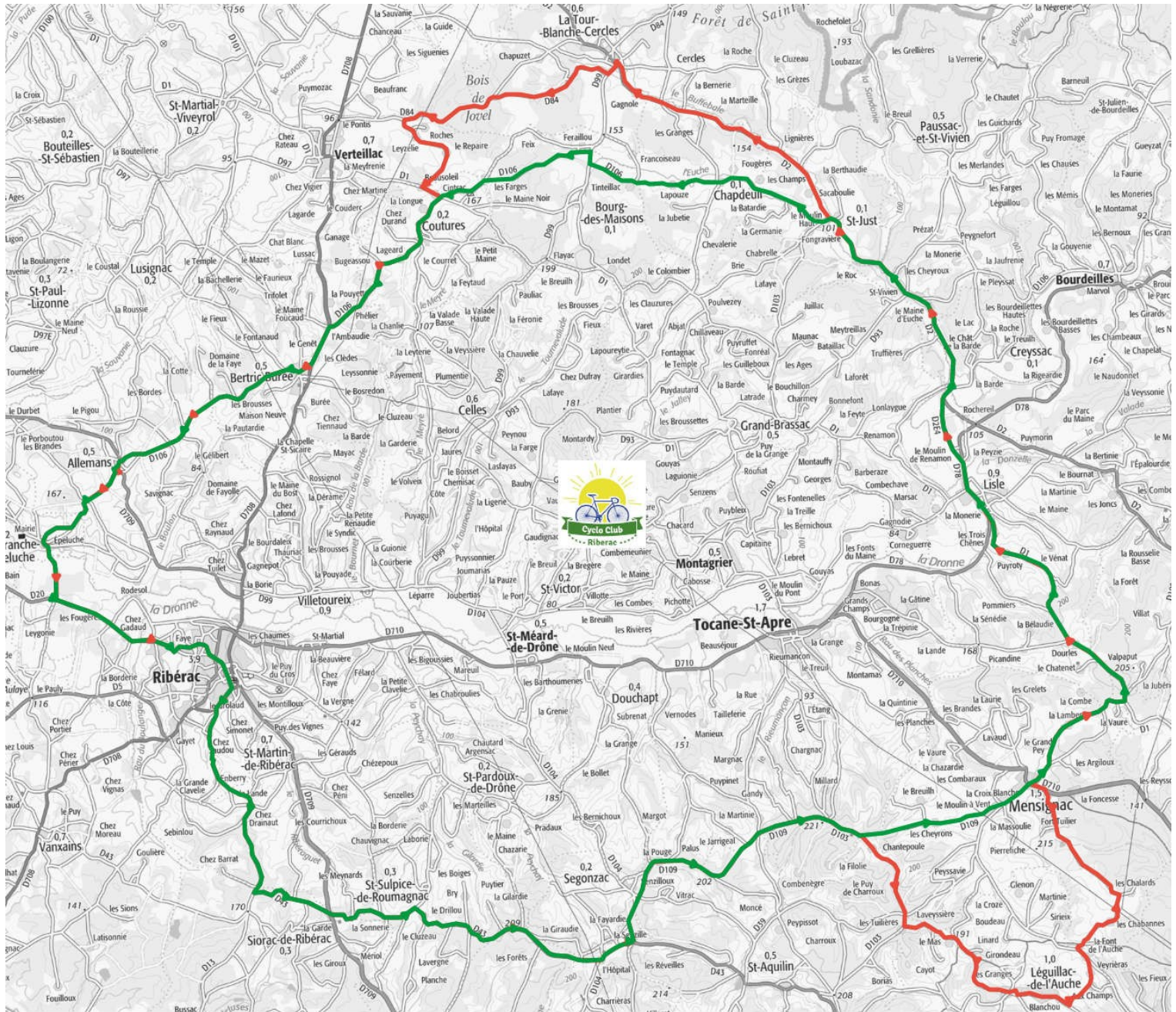
Circuits #27	Distance	Dénivelé +	Lien Openrunner
Circuit A1	59 km	357 m	https://www.openrunner.com/r/11909088
Circuit A2	77,1 km	670 m	https://www.openrunner.com/r/11904864
Circuit B	89,4 km	851 m	https://www.openrunner.com/r/9048157

CCR #28



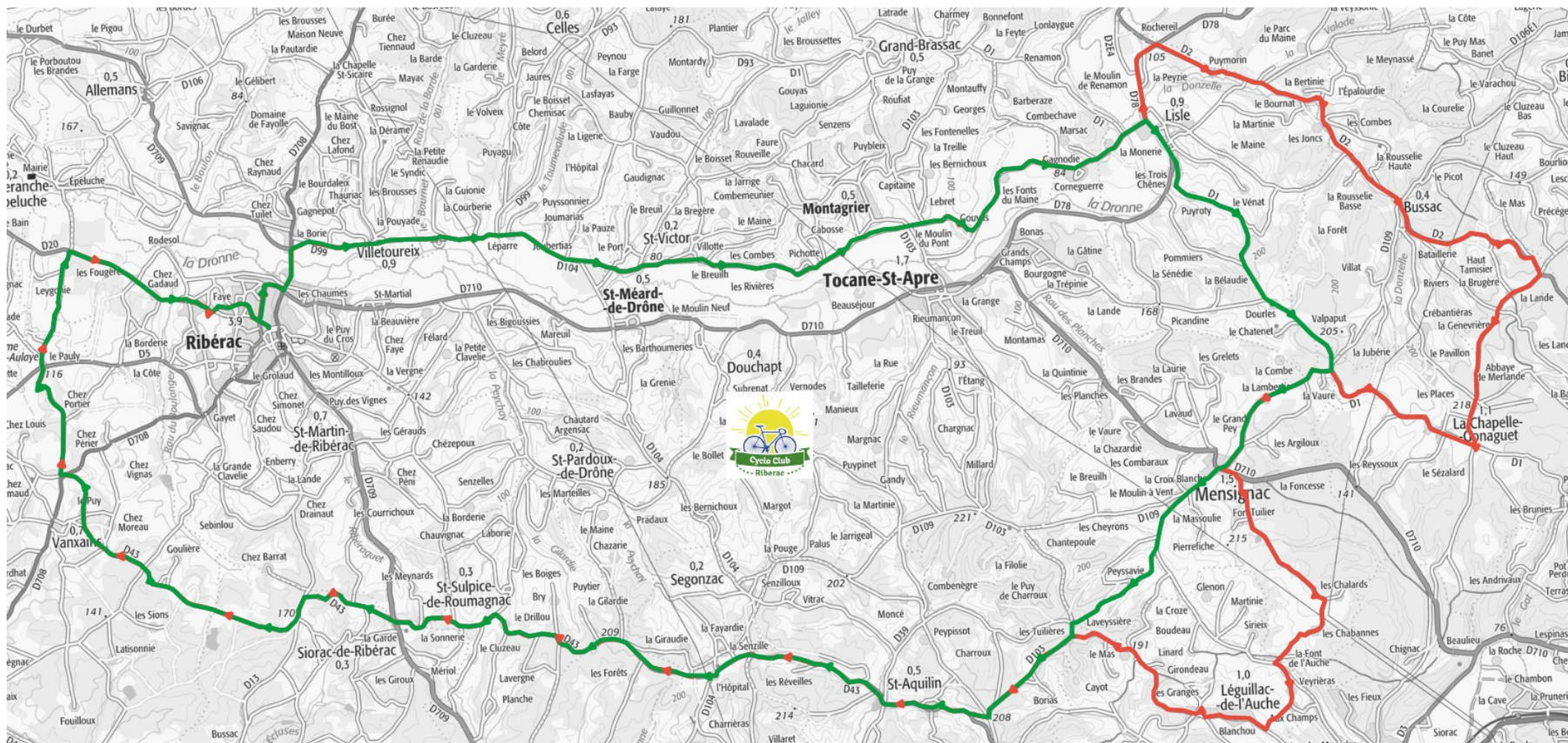
Circuit #28	Distance	Dénivelé +	Lien Openrunner
Circuit B	61,2 km	524 m	https://www.openrunner.com/r/9170723

CCR #30



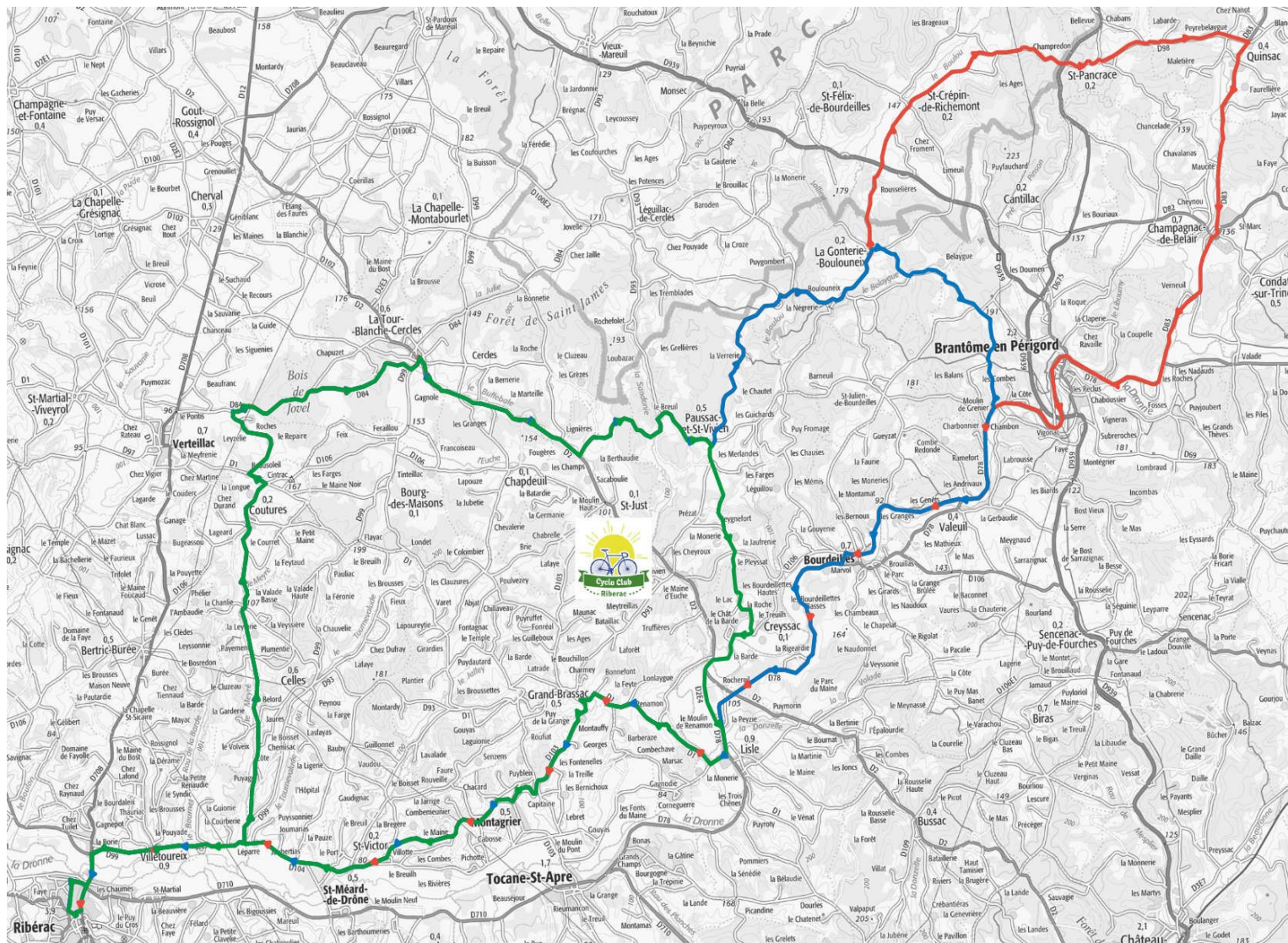
Circuits #30	Distance	Dénivelé +	Lien Openrunner
Circuit A	70,7 km	683 m	https://www.openrunner.com/r/11389714
Circuit B	85,4 km	910 m	https://www.openrunner.com/r/9065692

CCR #31



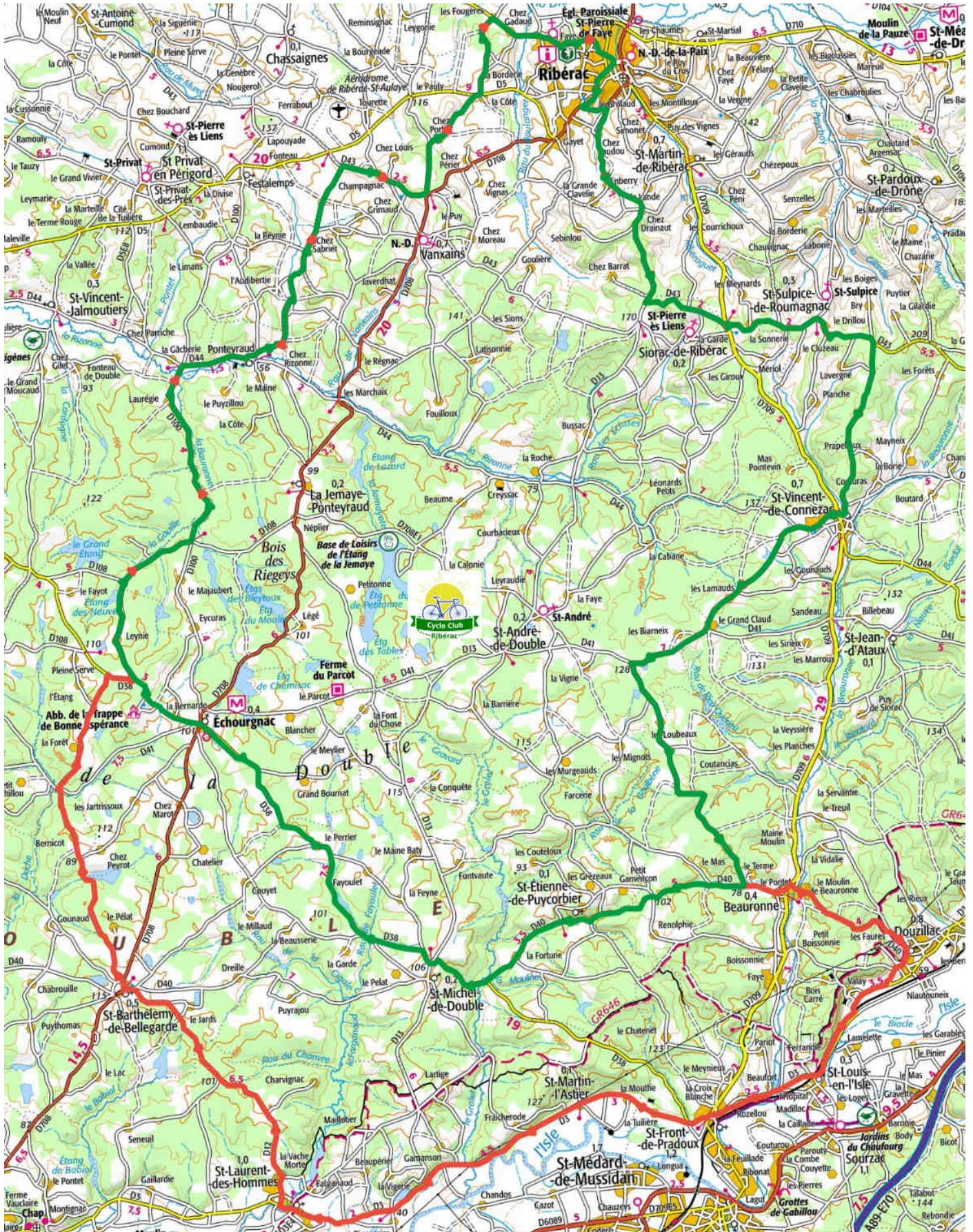
Circuits #31	Distance	Dénivelé +	Lien Openrunner
Circuit A	65,2 km	699 m	https://www.openrunner.com/r/11904981
Circuit B	83,6 km	899 m	https://www.openrunner.com/r/8713116

CCR #32



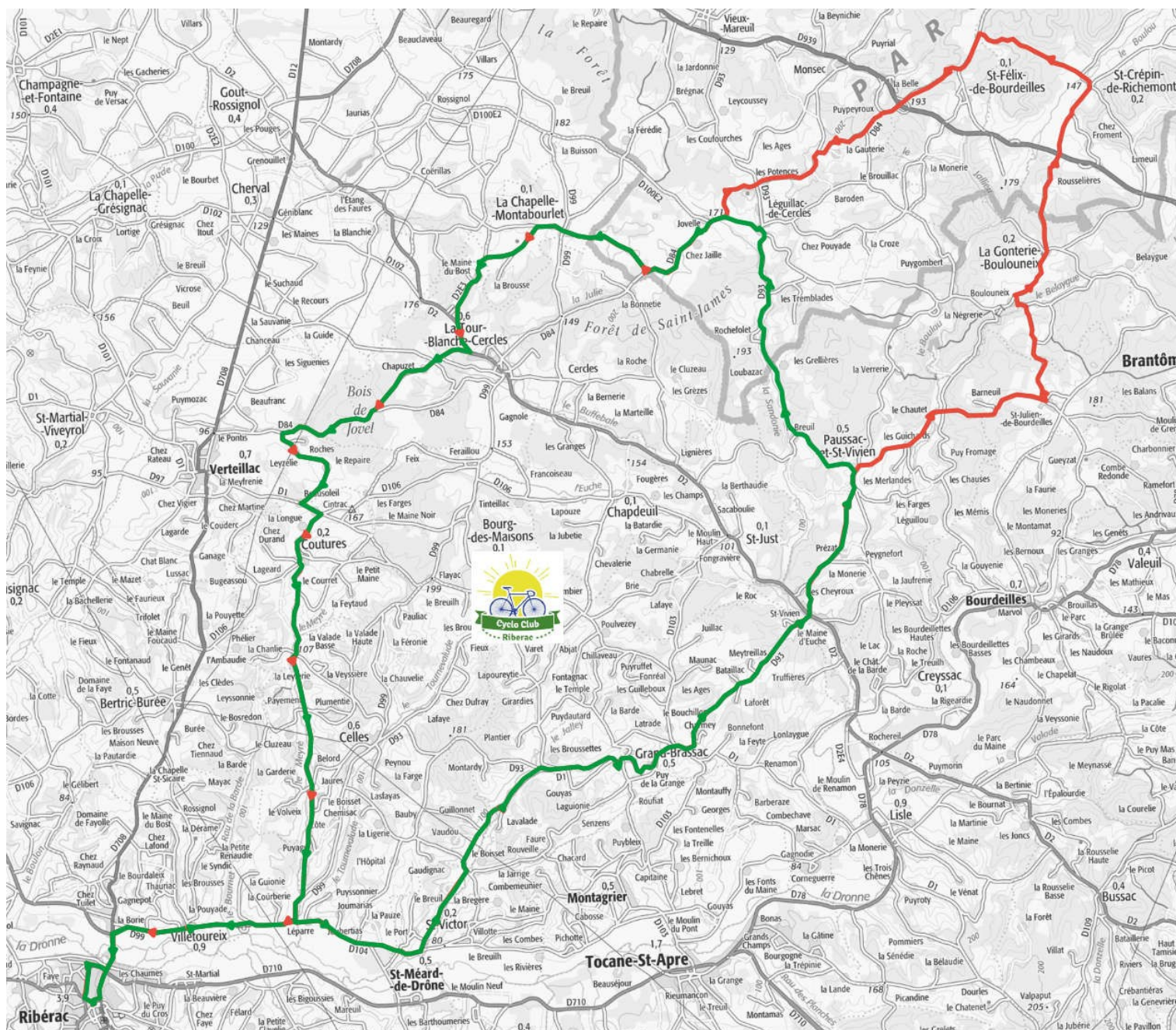
Circuits #32	Distance	Dénivelé +	Lien Openrunner
Circuit A1	62,7 km	537 m	https://www.openrunner.com/r/9138928
Circuit A2	81,6 km	872 m	https://www.openrunner.com/r/9074045
Circuit B	103,7 km	1073 m	https://www.openrunner.com/r/9073933

CCR #33



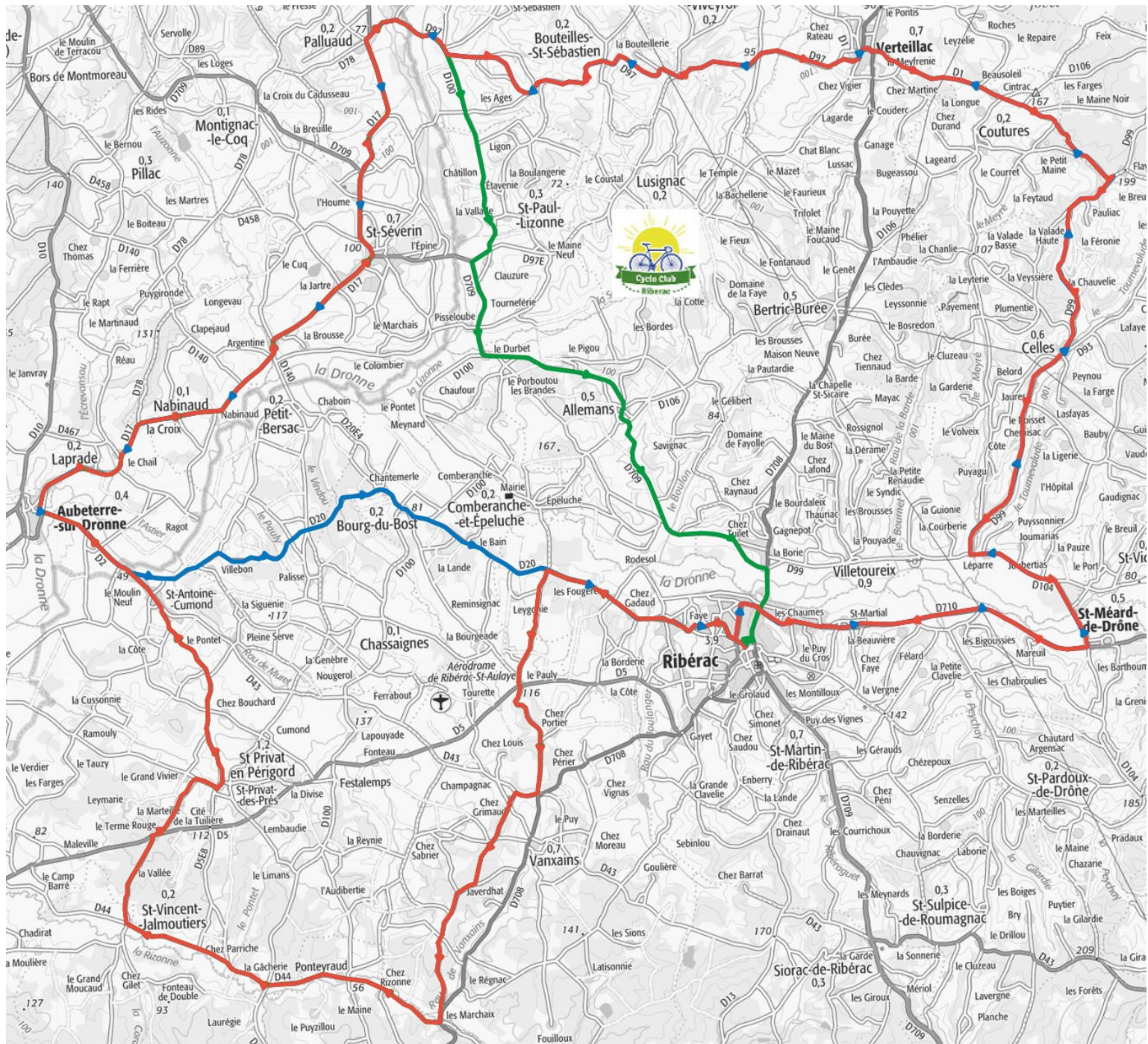
Circuits #33	Distance	Dénivelé +	Lien Openrunner
Circuit A	67,2 km	734 m	https://www.openrunner.com/r/9142332
Circuit B	84,6 km	900 m	https://www.openrunner.com/r/9142304

CCR #34



Circuits #34	Distance	Dénivelé +	Lien Openrunner
Circuit A	61,9 km	577 m	https://www.openrunner.com/r/11805076
Circuit B	77,4 km	706 m	https://www.openrunner.com/r/9048760

CCR #35

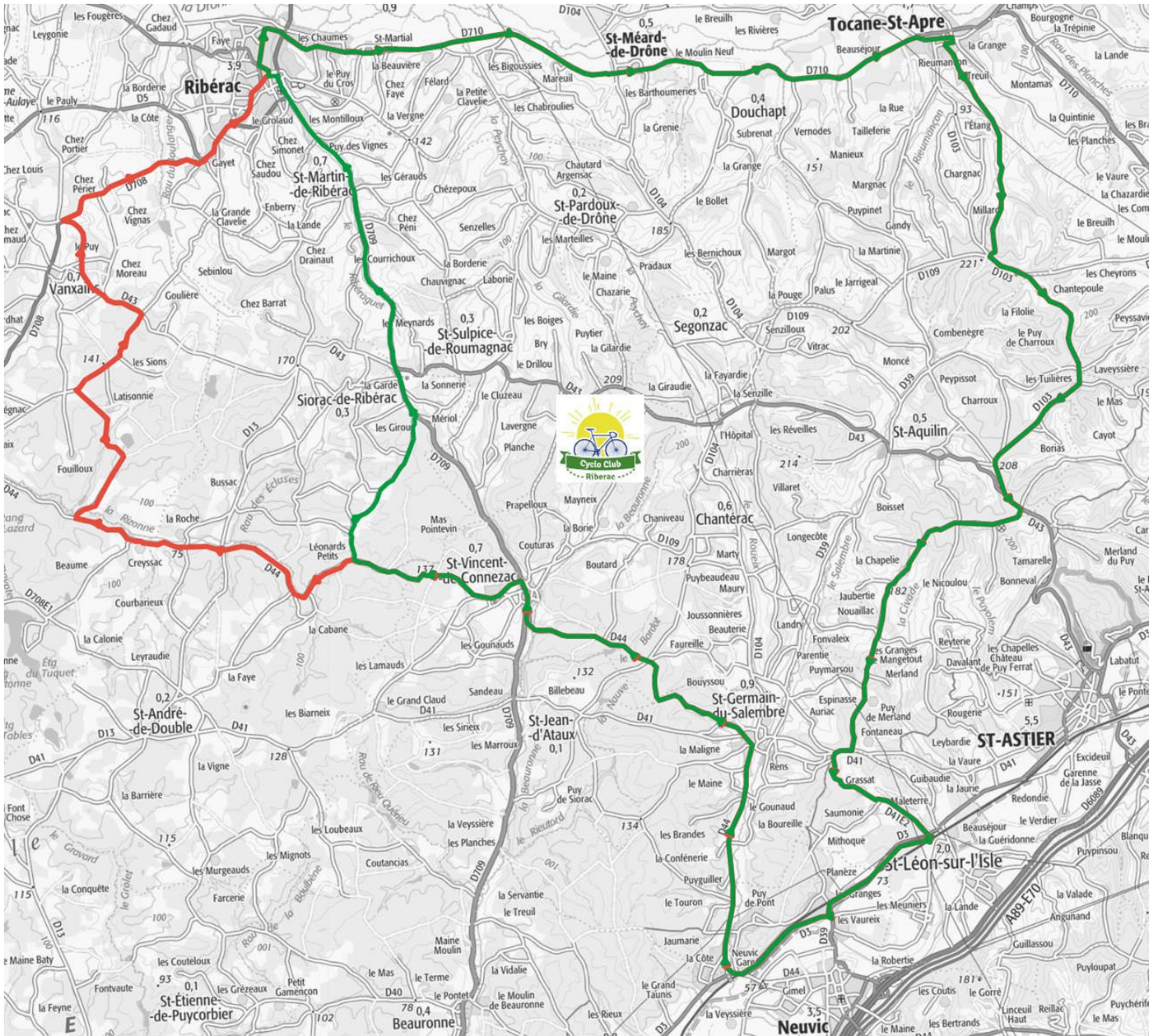


Départ par Faye = Circuit A1

Départ par St Méard = Circuit A2

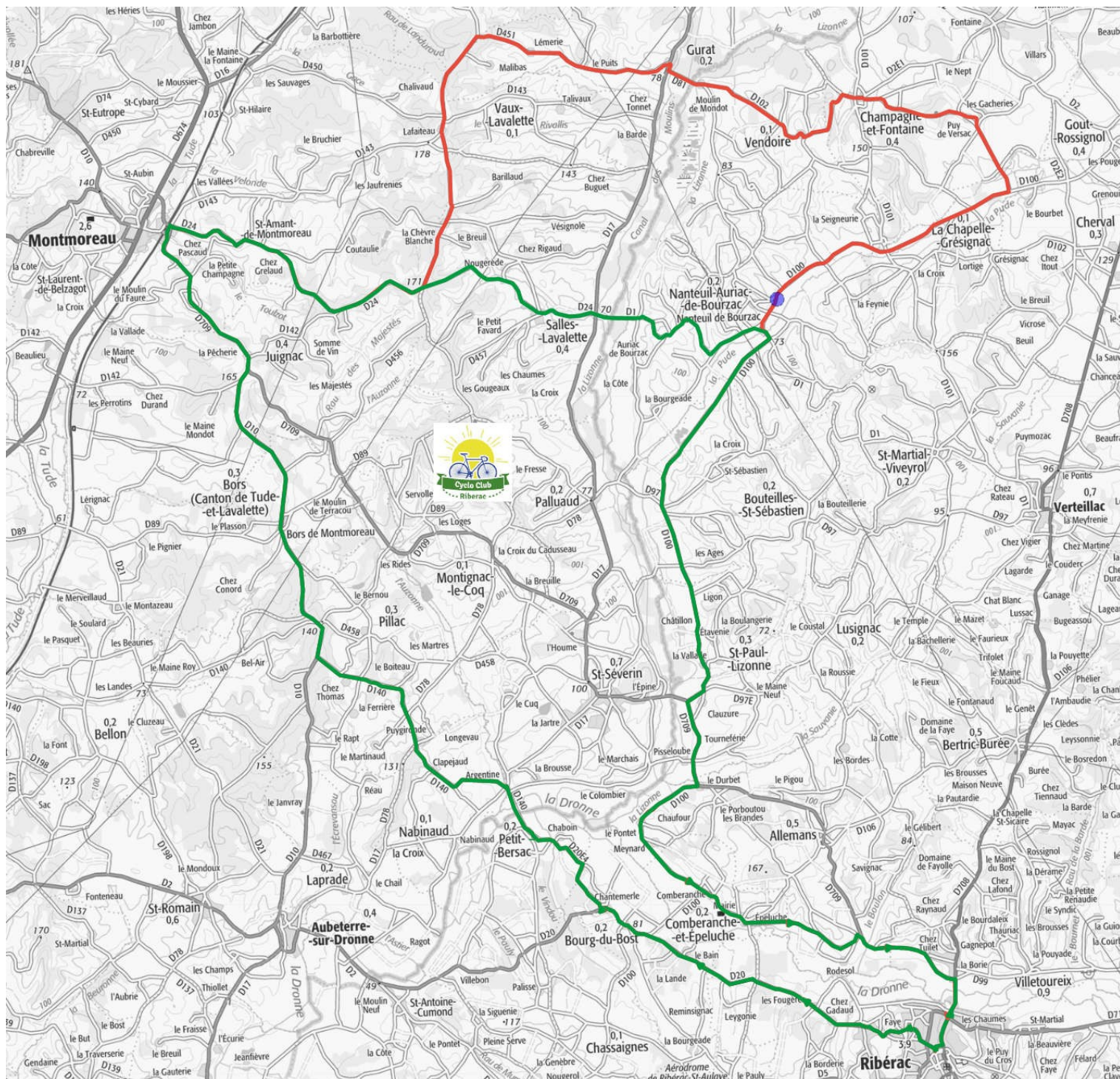
Circuits #35	Distance	Dénivelé +	Lien Openrunner
Circuit A1	60,4 km	656 m	https://www.openrunner.com/r/9074331
Circuit A2	64 km	736 m	https://www.openrunner.com/r/9134998
Circuit B	79,3 km	816 m	https://www.openrunner.com/r/9074300

CCR #36



Circuits #36	Distance	Dénivelé +	Lien Openrunner
Circuit A	63 km	574 m	https://www.openrunner.com/r/9065832
Circuit B	71,5 km	750 m	https://www.openrunner.com/r/9209847

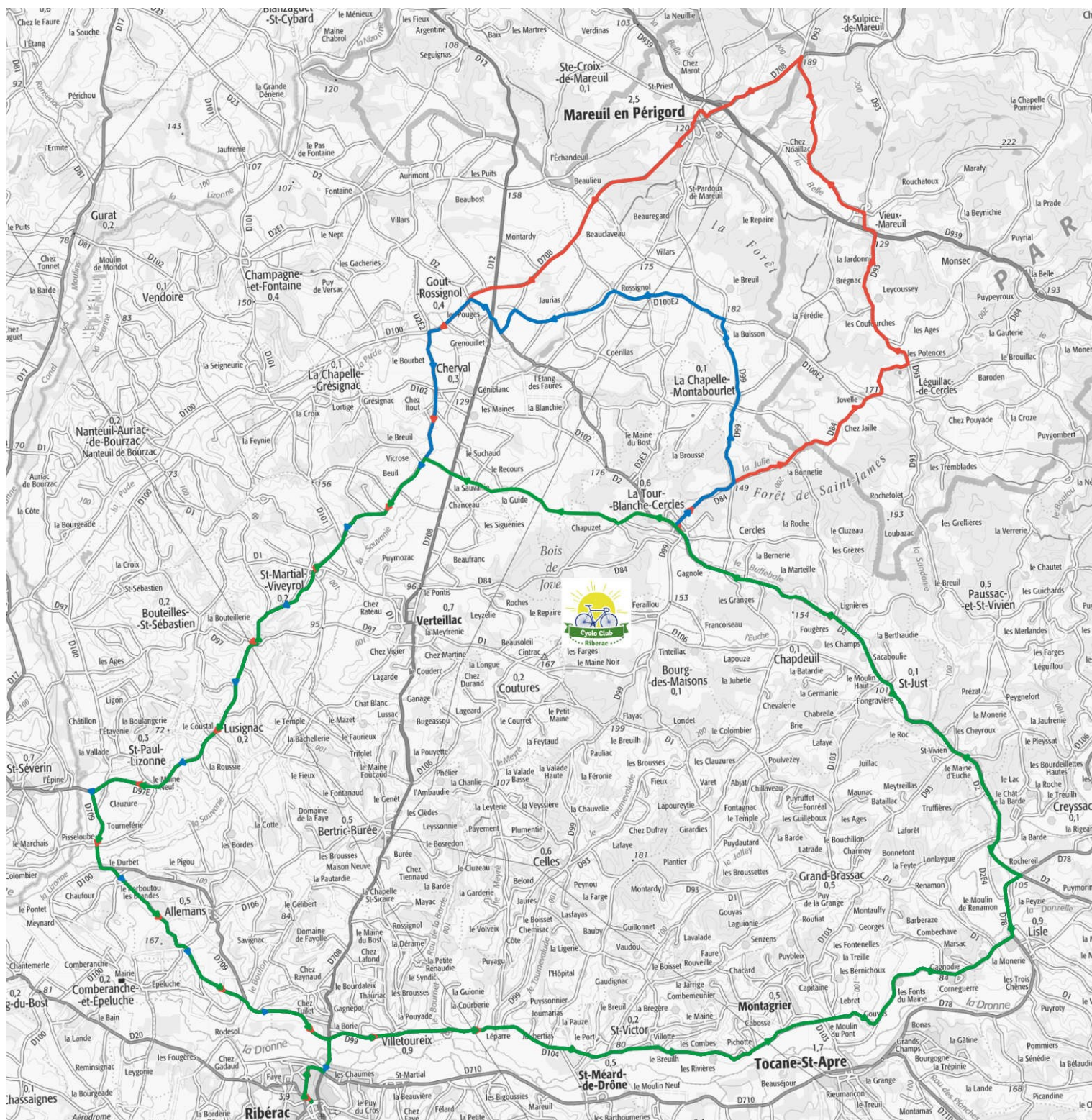
CCR #37



Circuits #37	Distance	Dénivelé +	Lien Openrunner
Circuit A	64,2 km	659 m	https://www.openrunner.com/r/9145183
Circuit B	81 km	842 m	https://www.openrunner.com/r/9113296

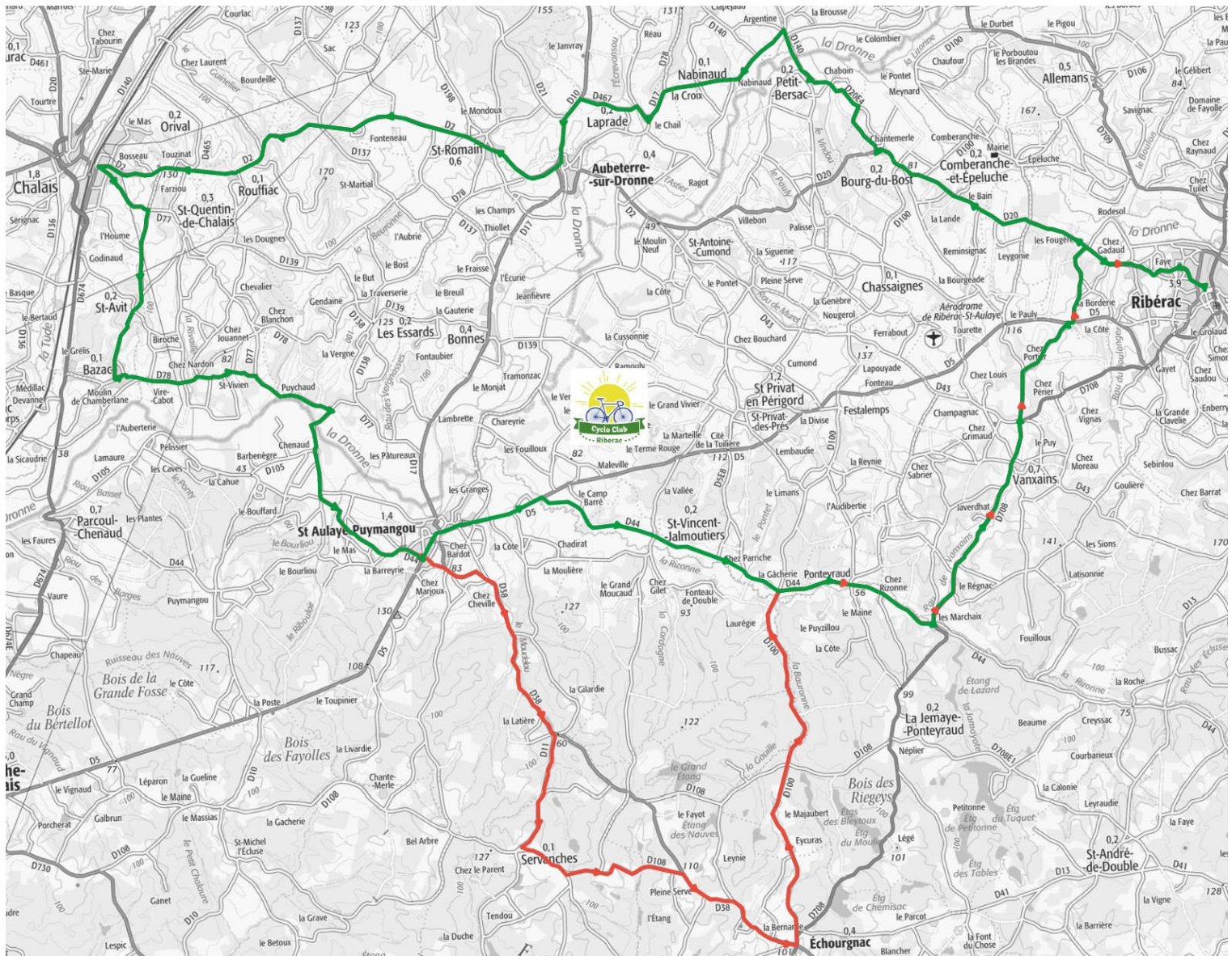
[Table des matières](#)

CCR #38



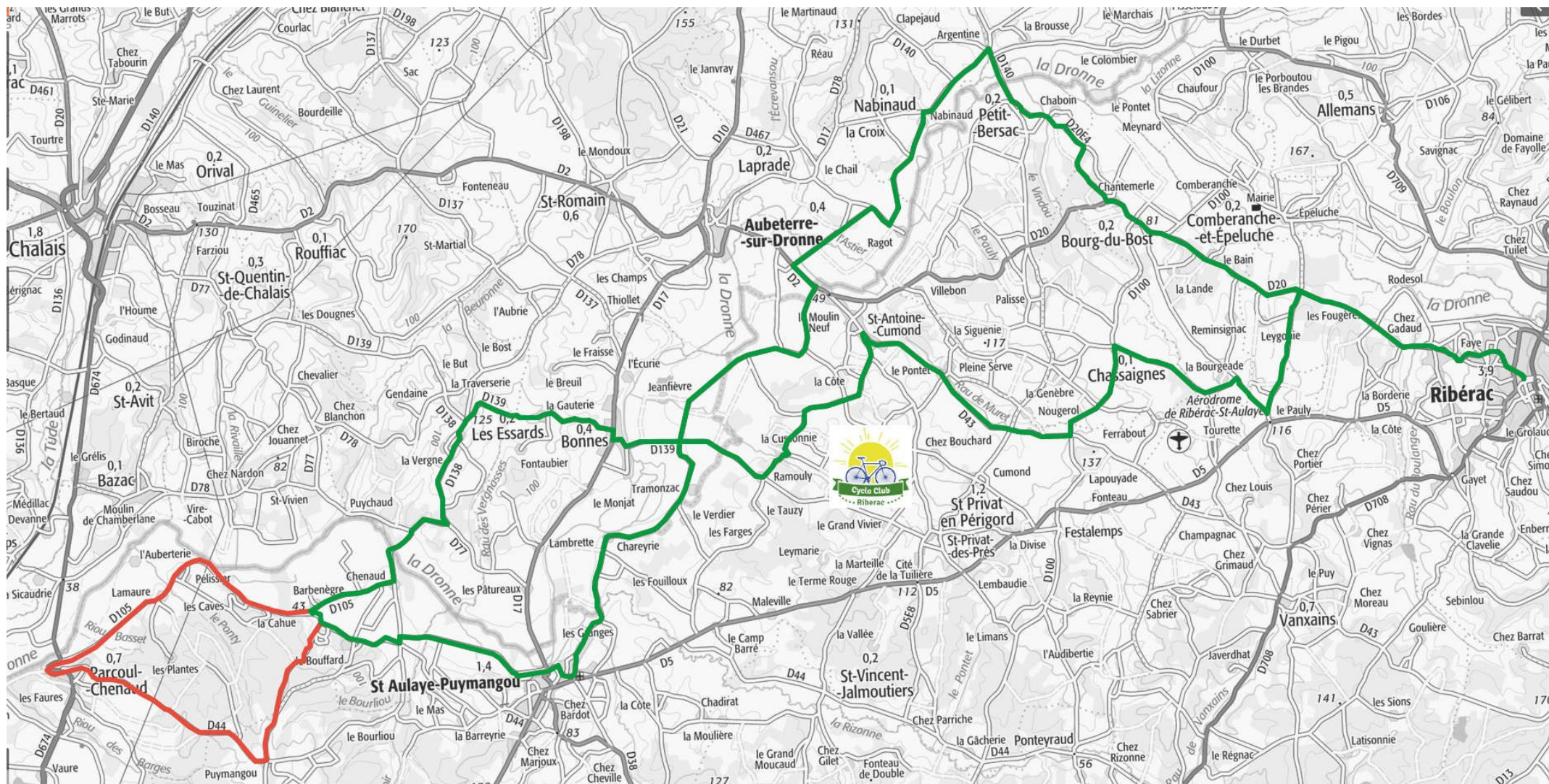
Circuits #38	Distance	Dénivelé +	Lien Openrunner
Circuit A1	64,5 km	545 m	https://www.openrunner.com/r/11804762
Circuit A2	75,2 km	624 m	https://www.openrunner.com/r/11804749
Circuit B	88,1 km	778 m	https://www.openrunner.com/r/9048589

CCR #39



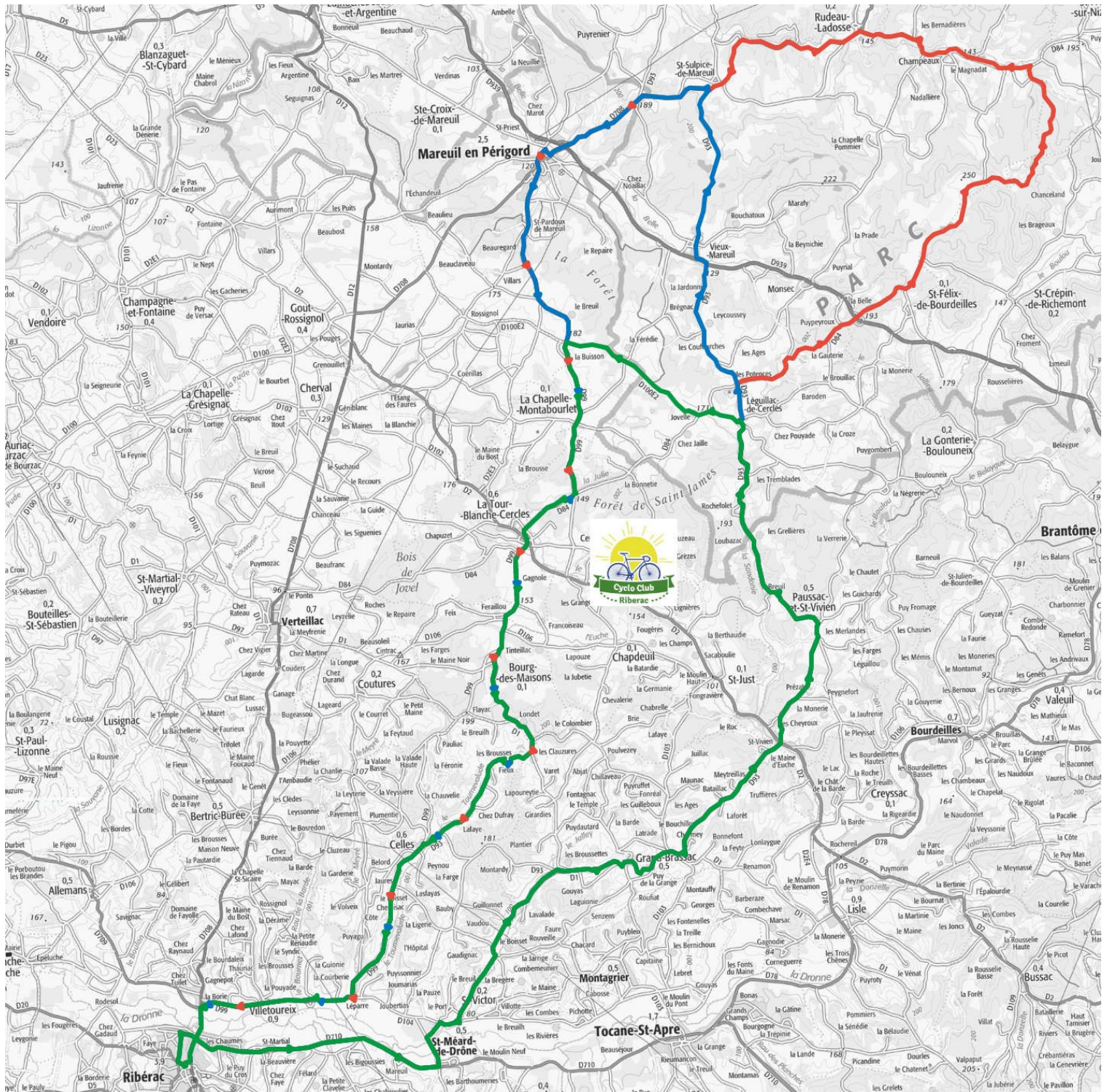
Circuits #39	Distance	Dénivelé +	Lien Openrunner
Circuit A	67,9 km	811 m	https://www.openrunner.com/r/11905551
Circuit B	82 km	941 m	https://www.openrunner.com/r/9110839

CCR #40



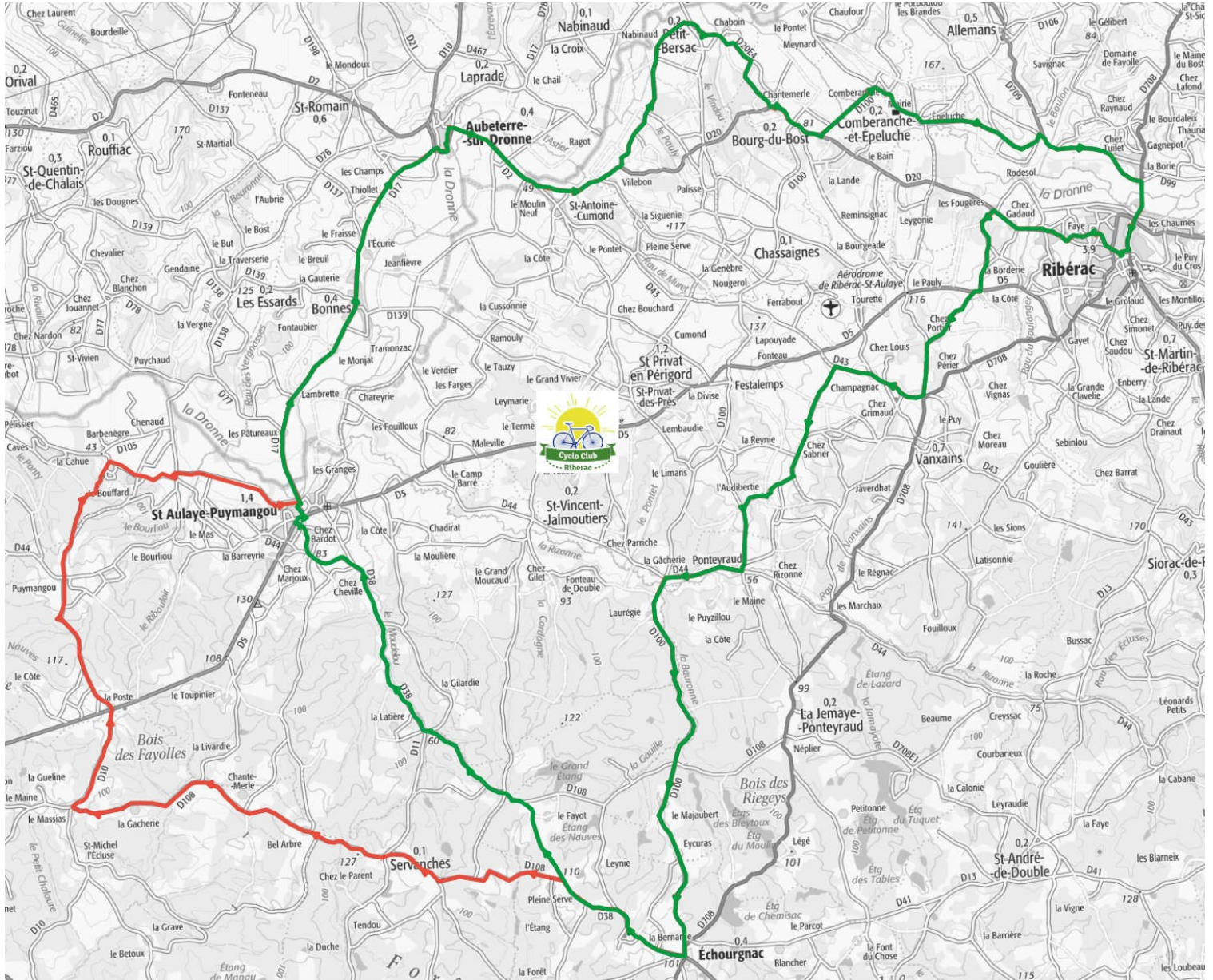
Circuits #40	Distance	Dénivelé +	Lien Openrunner
Circuit A	61,1 km	422 m	https://www.openrunner.com/r/11923515
Circuit B	73,1 km	543 m	https://www.openrunner.com/r/9174639

CCR #41



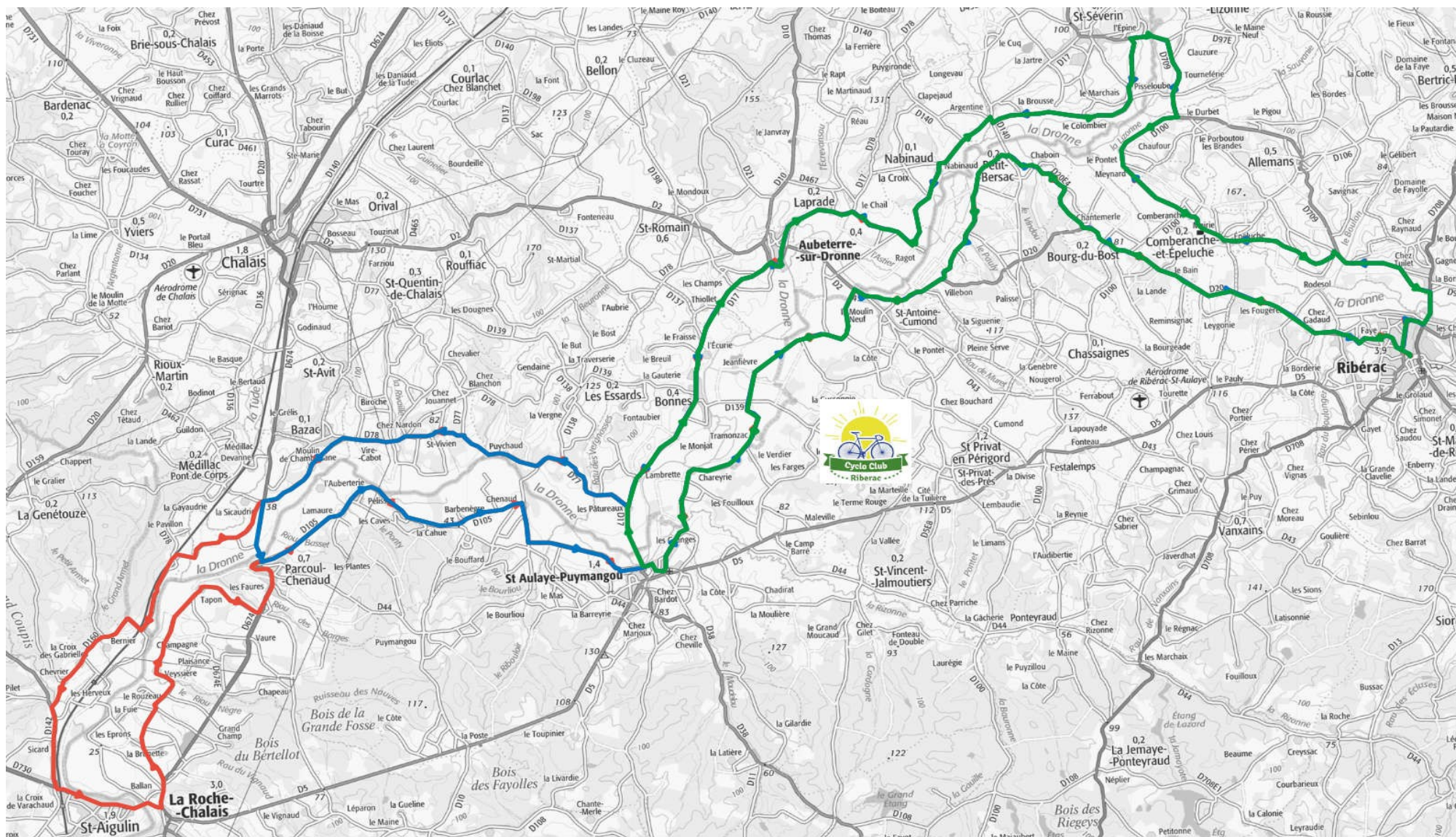
Circuits #41	Distance	Dénivelé +	Lien Openrunner
Circuit A1	62,4 km	525 m	https://www.openrunner.com/r/11873573
Circuit A2	76,7 km	687 m	https://www.openrunner.com/r/11873674
Circuit B	91,7 km	744 m	https://www.openrunner.com/r/9176637

CCR #42



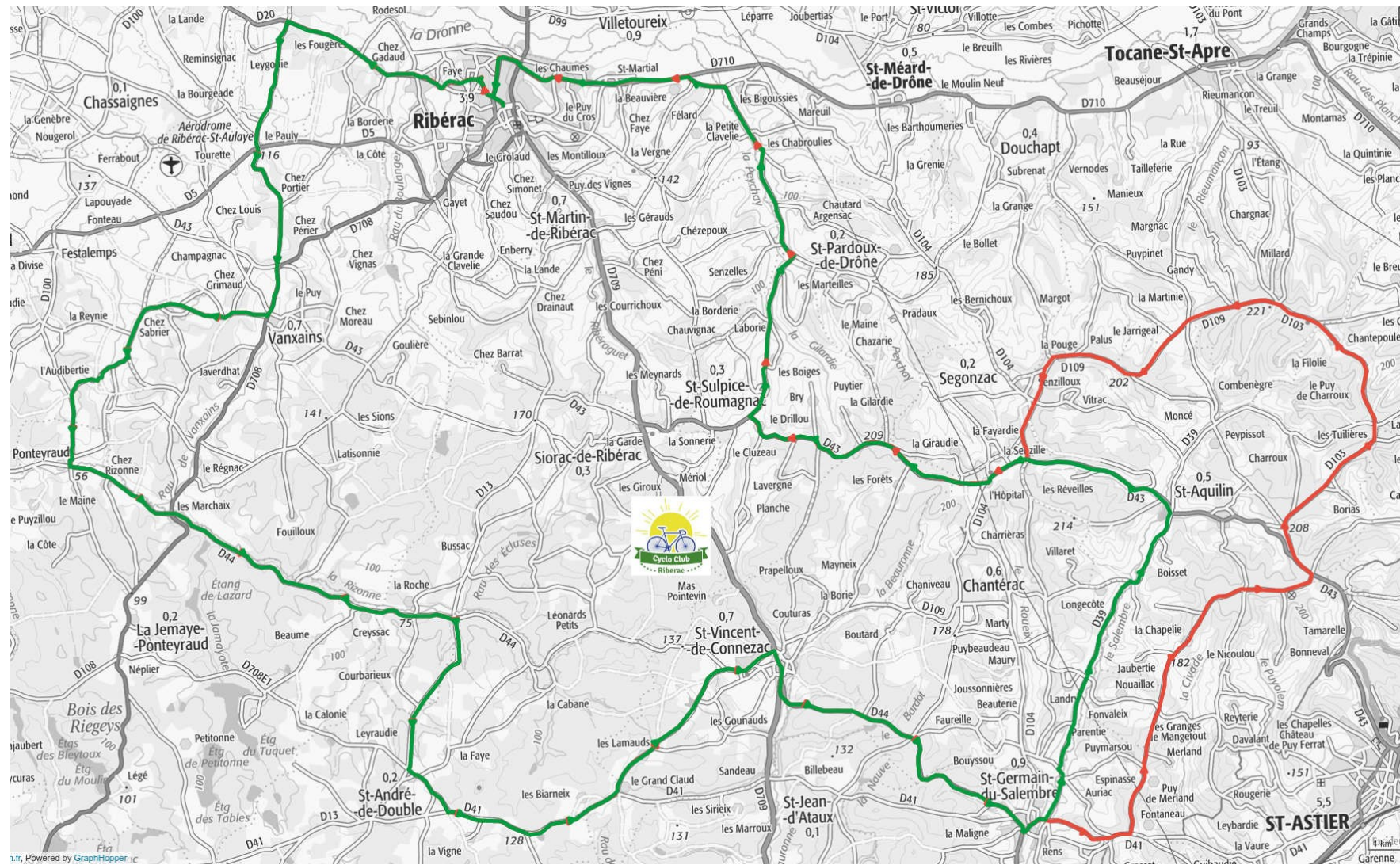
Circuits #42	Distance	Dénivelé +	Lien Openrunner
Circuit A	66,1 km	627 m	https://www.openrunner.com/r/11905700
Circuit B	78,1 km	784 m	https://www.openrunner.com/r/9125474

CCR #43



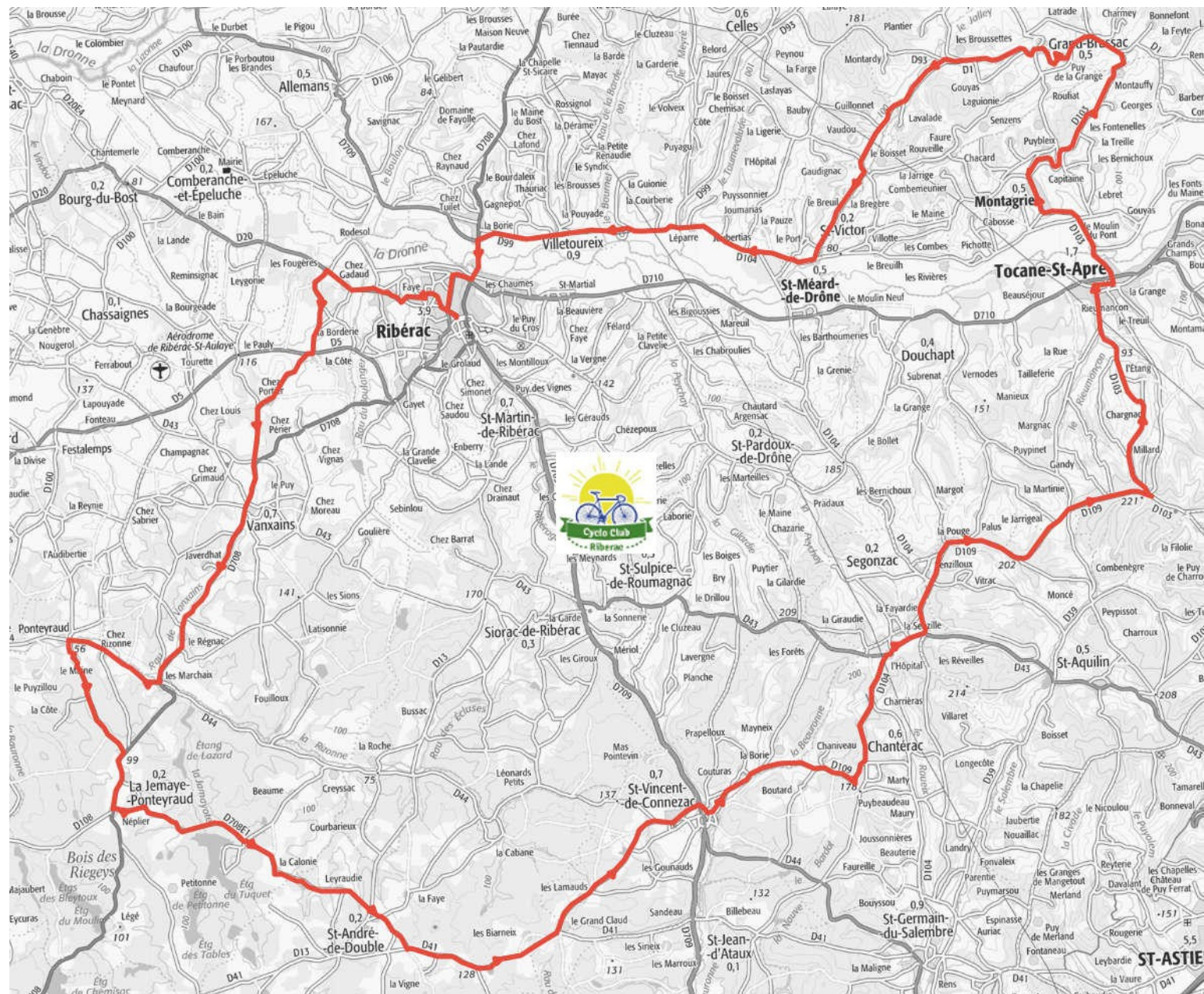
Circuits #43	Distance	Dénivelé +	Lien Openrunner
Circuit A1	60,2 km	438 m	https://www.openrunner.com/r/9153497
Circuit A2	79,4 km	613 m	https://www.openrunner.com/r/9153520
Circuit B	98,6 km	720 m	https://www.openrunner.com/r/9153446

CCR #44



Circuits #44	Distance	Dénivelé +	Lien Openrunner
Circuit A	66,1 km	705 m	https://www.openrunner.com/r/11805106
Circuit B	77,8 km	825 m	https://www.openrunner.com/r/8958202

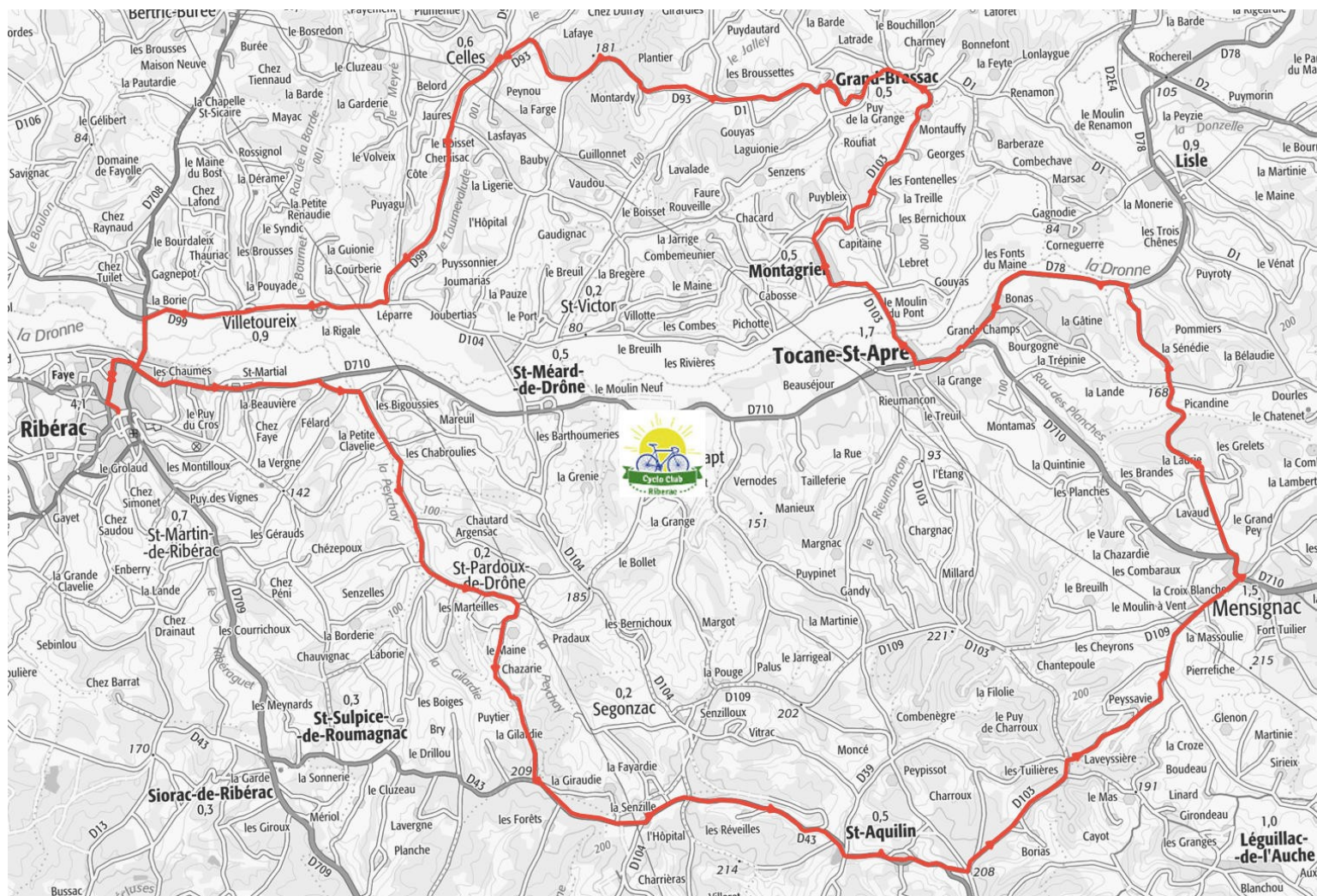
CCR #45



Circuit #45	Distance	Dénivelé +	Lien Openrunner
Circuit B	73,5 km	636 m	https://www.openrunner.com/r/8842533

[Table des matières](#)

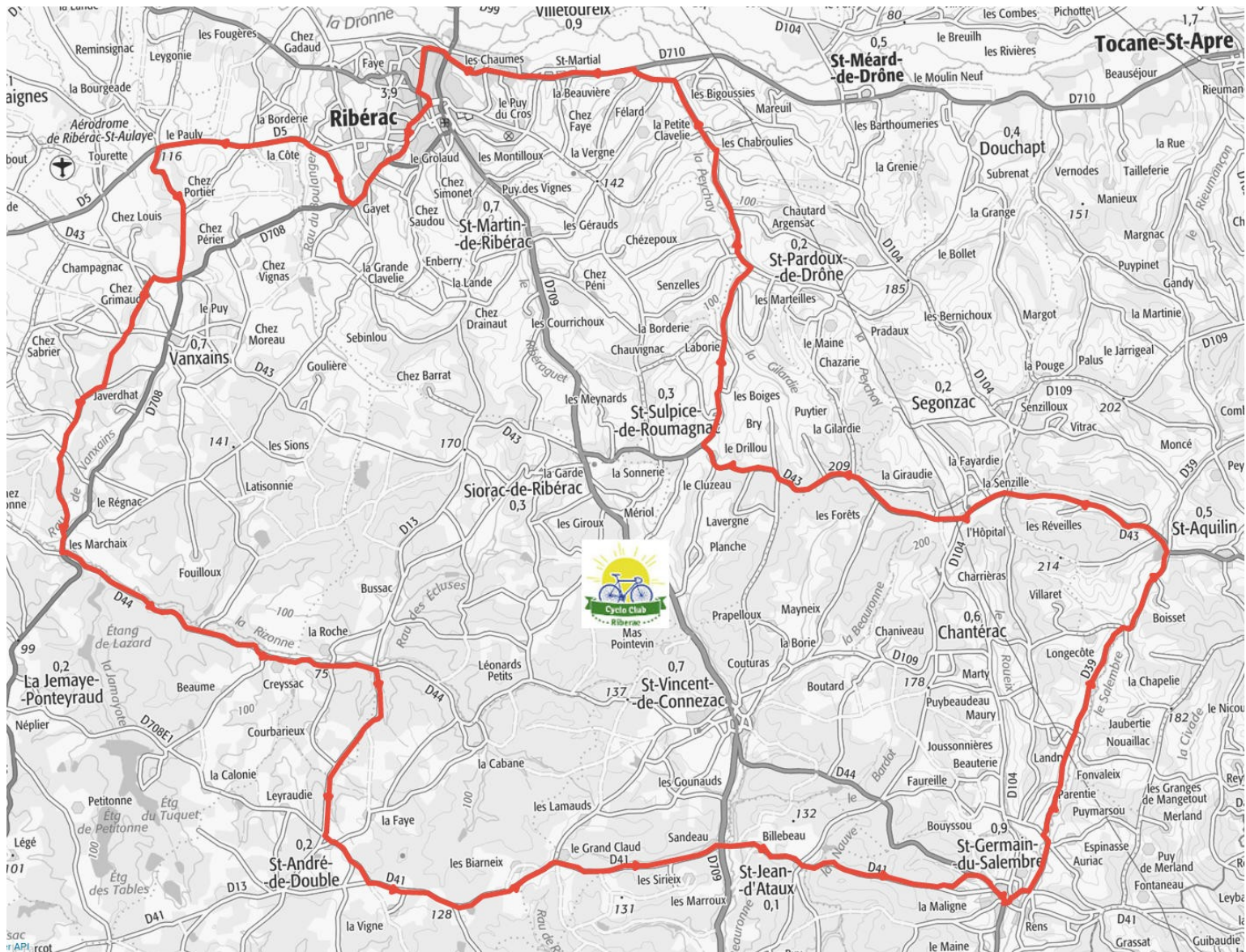
CCR #46



Circuit #46	Distance	Dénivelé +	Lien Openrunner
Circuit B	61,5 km	649 m	https://www.openrunner.com/r/9136643

[Table des matières](#)

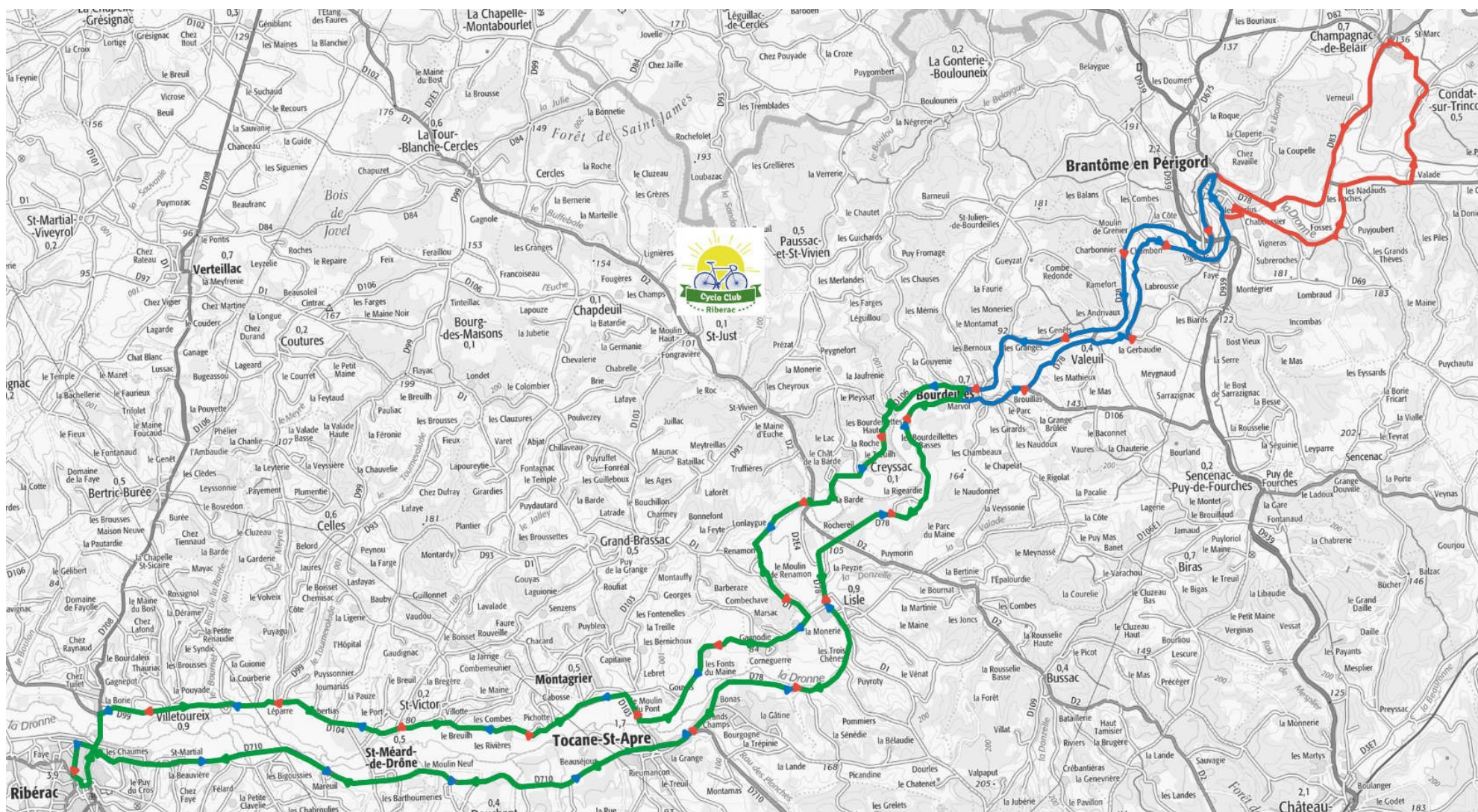
CCR #47



Circuit #47	Distance	Dénivelé +	Lien Openrunner
Circuit B	58,8 km	539 m	https://www.openrunner.com/r/9183518

[Table des matières](#)

CCR #48



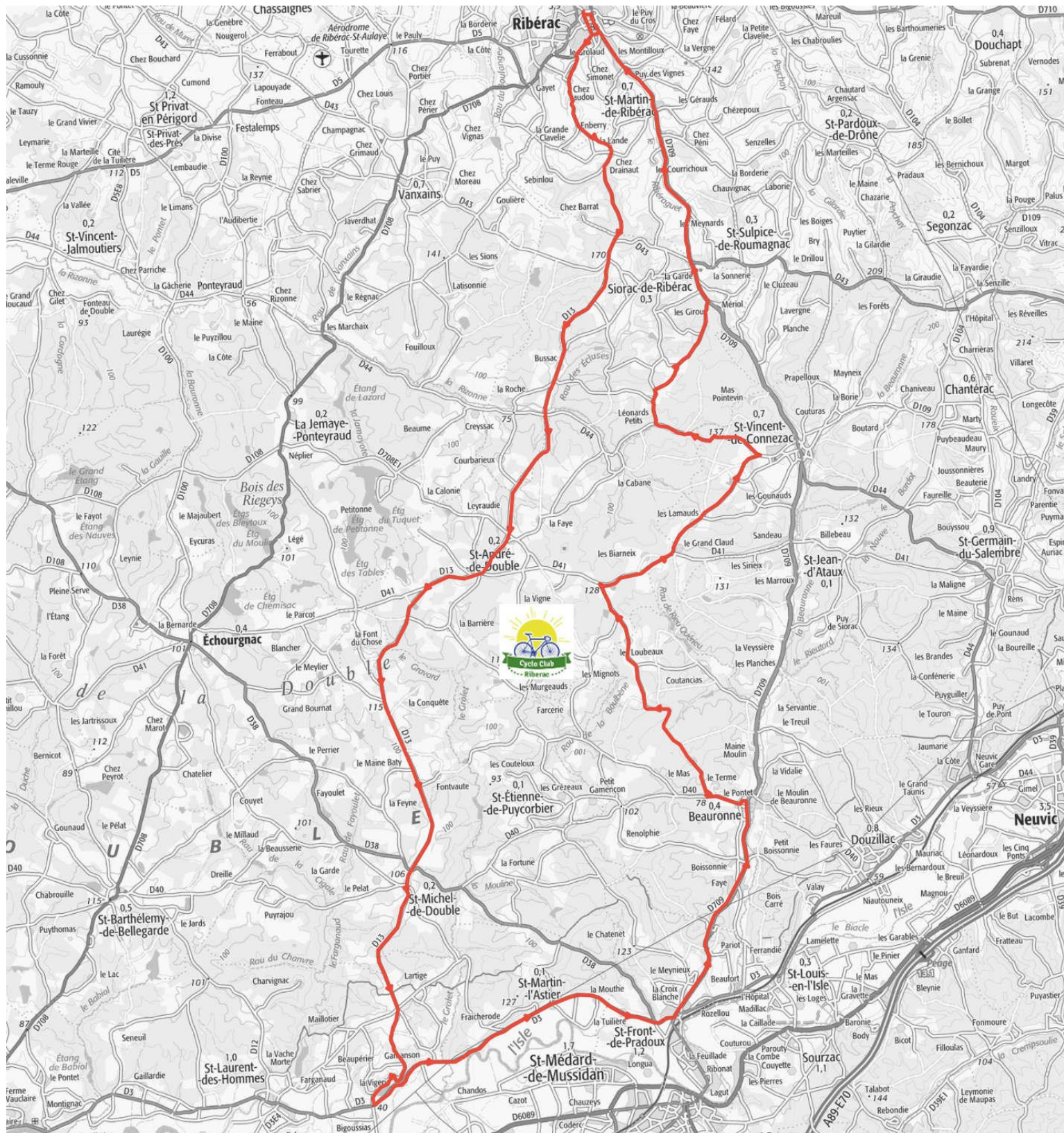
Circuit A1 jusqu'à Bourdeilles

Circuit A2 jusqu'à Brantôme

Circuits #48	Distance	Dénivelé +	Lien Openrunner
Circuit A1	56,3 km	350 m	https://www.openrunner.com/r/9198518
Circuit A2	76,8 km	505 m	https://www.openrunner.com/r/9153584
Circuit B	91,7 km	622 m	https://www.openrunner.com/r/9153570

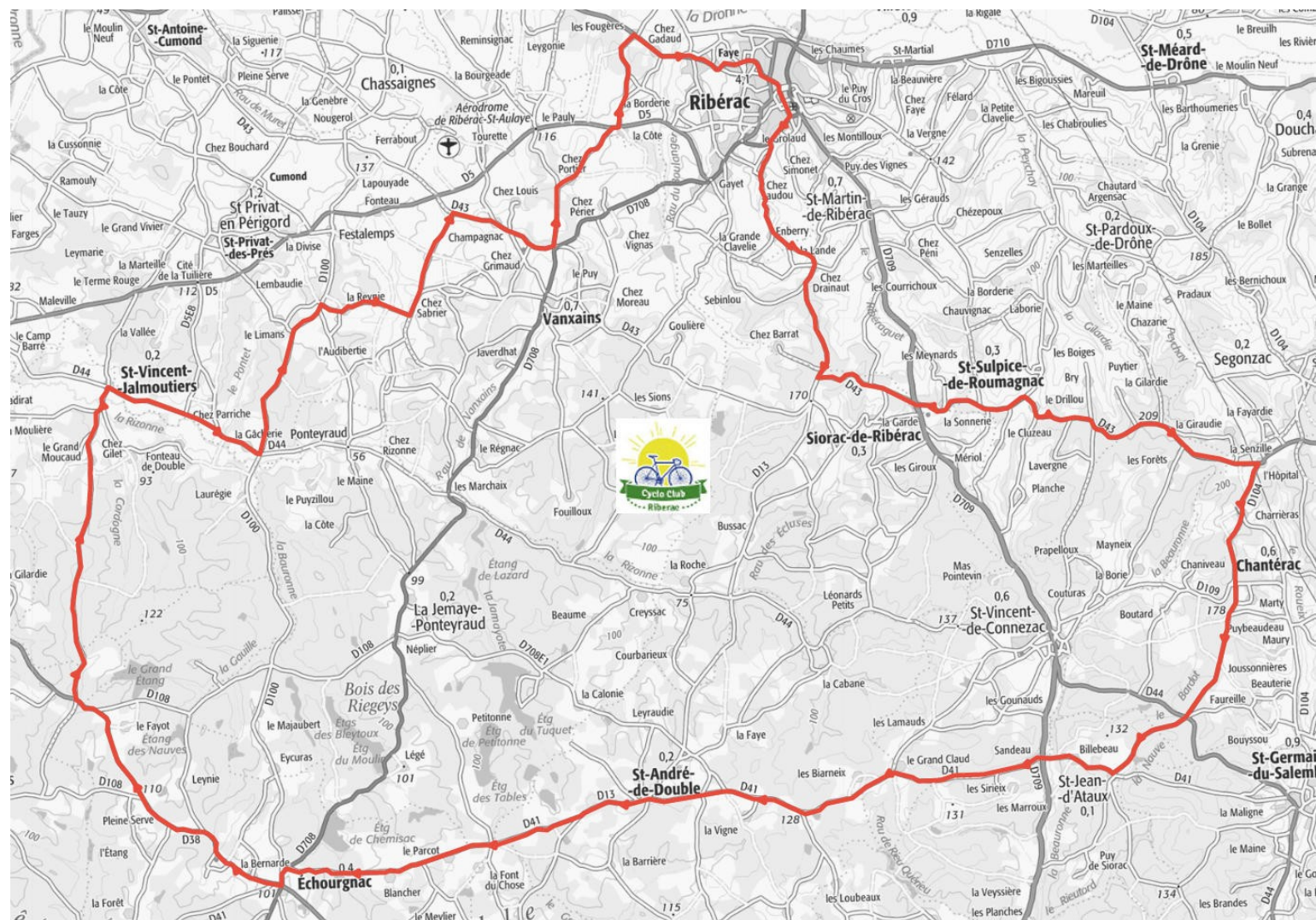
[Table des matières](#)

CCR #49



Circuit #49	Distance	Dénivelé +	Lien Openrunner
Circuit B	65,2 km	553 m	https://www.openrunner.com/r/9142667

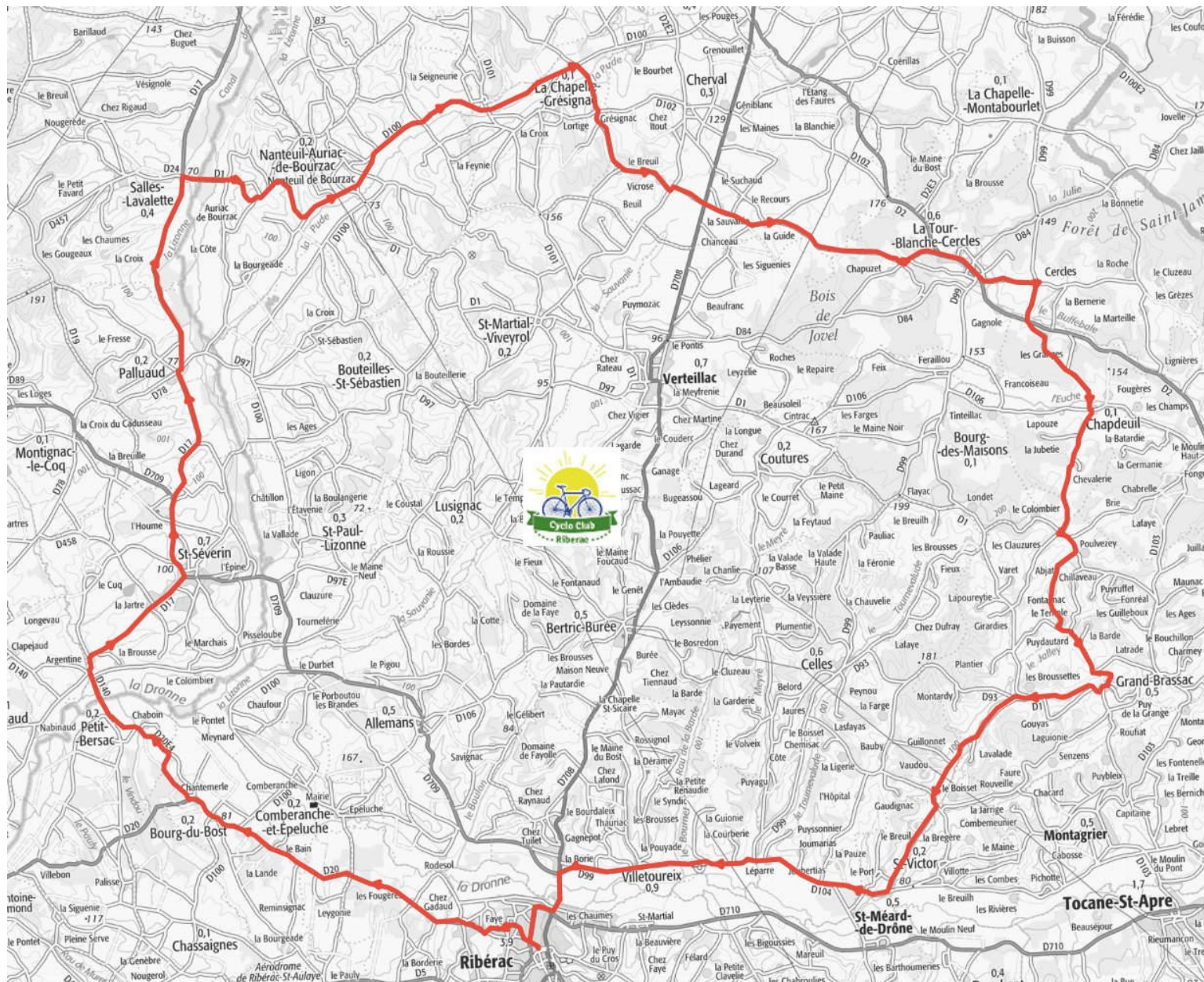
CCR #50



Circuit #50	Distance	Dénivelé +	Lien Openrunner
Circuit B	65,2 km	626 m	https://www.openrunner.com/r/9136115

[Table des matières](#)

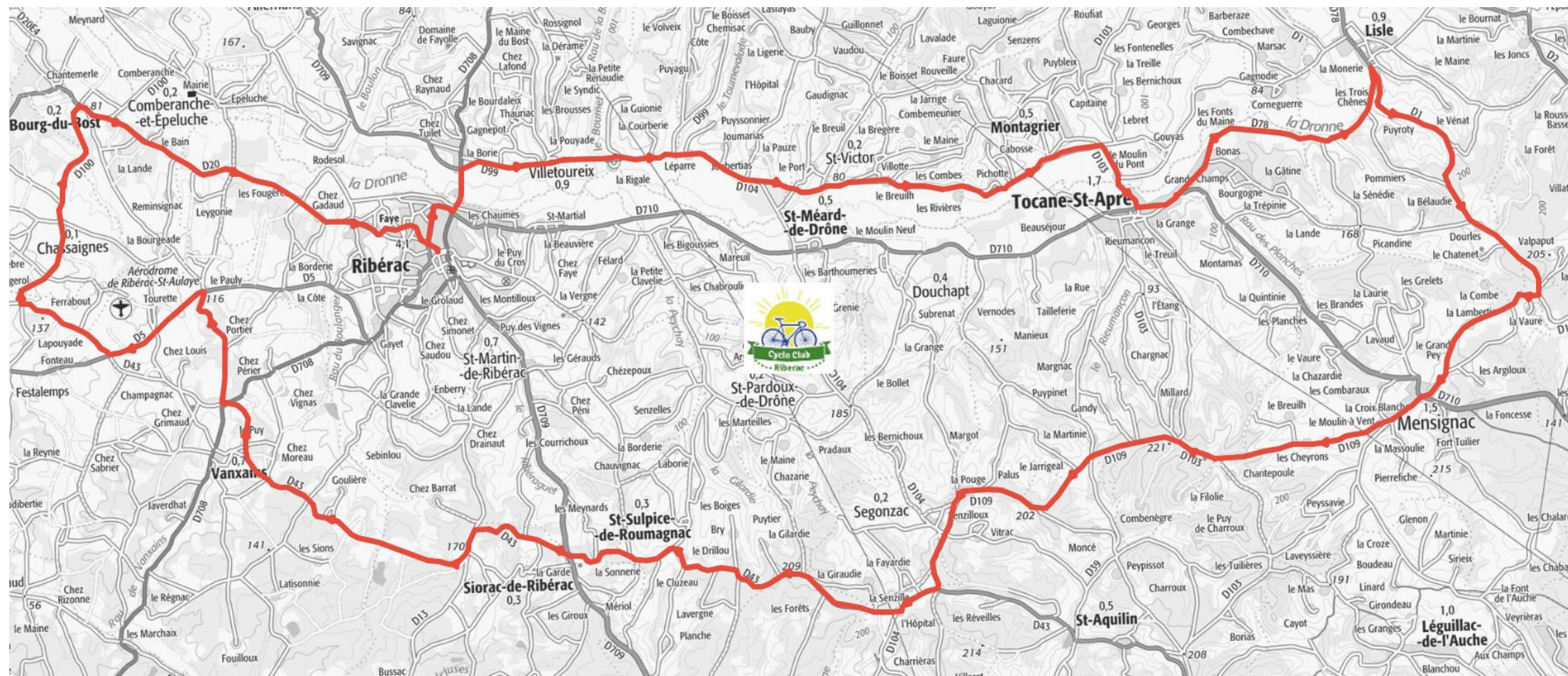
CCR #51



Circuit #51	Distance	Dénivelé +	Lien Openrunner
Circuit B	68,7 km	707 m	https://www.openrunner.com/r/9199789

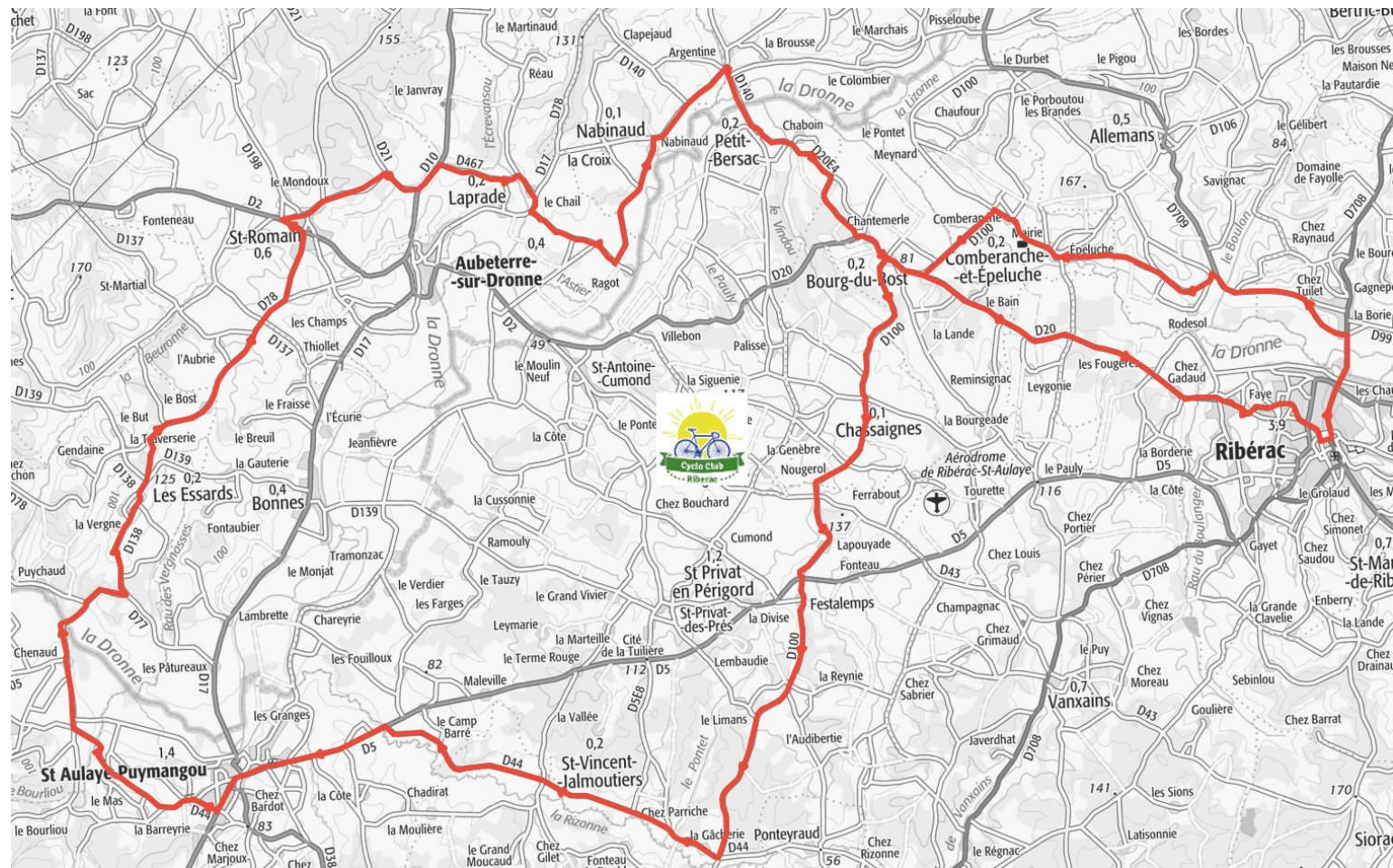
[Table des matières](#)

CCR #52



Circuit #52	Distance	Dénivelé +	Lien Openrunner
Circuit B	74,5 km	650 m	https://www.openrunner.com/r/9199844

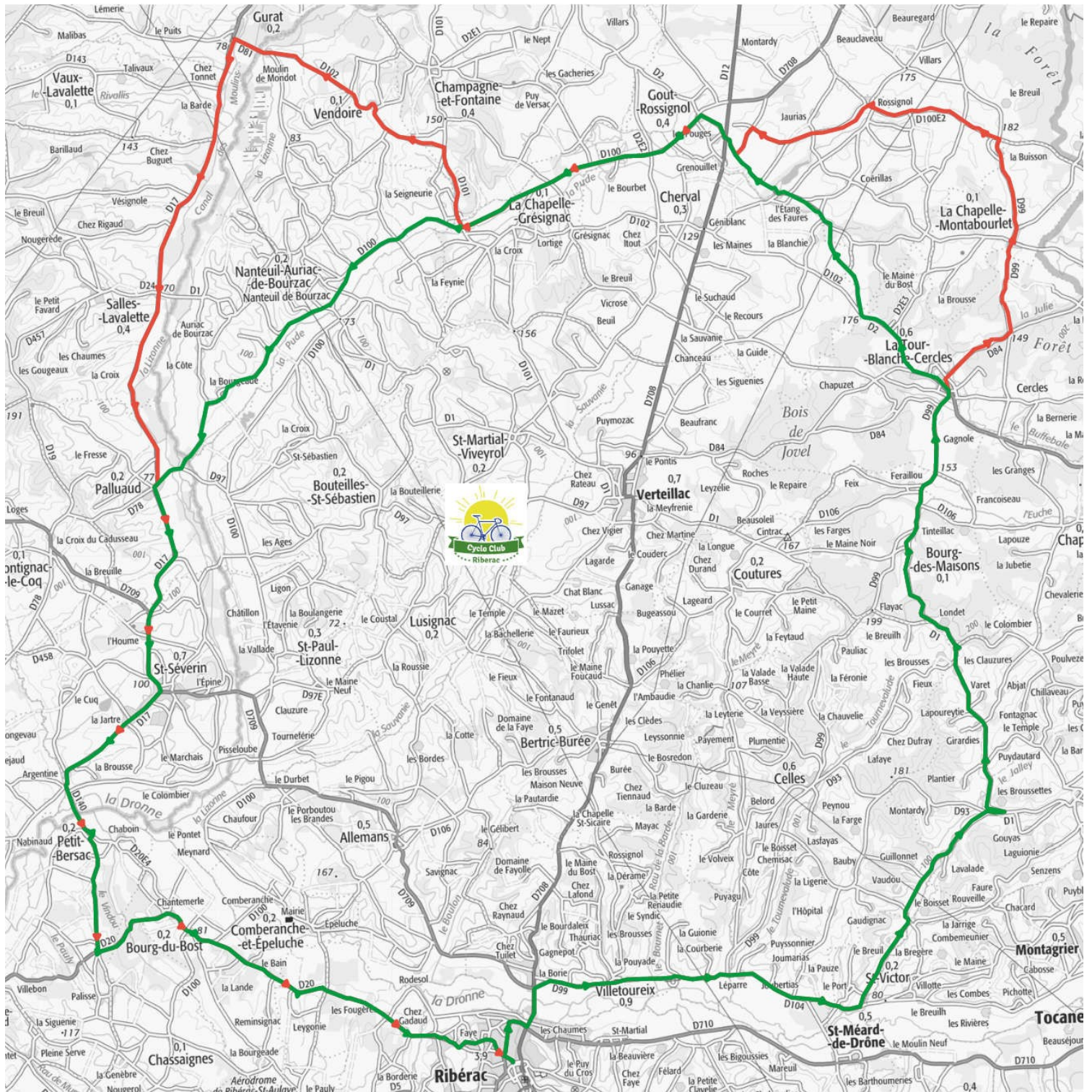
CCR #53



Circuit #53	Distance	Dénivelé +	Lien Openrunner
Circuit B	62,2 km	567 m	https://www.openrunner.com/r/9200121

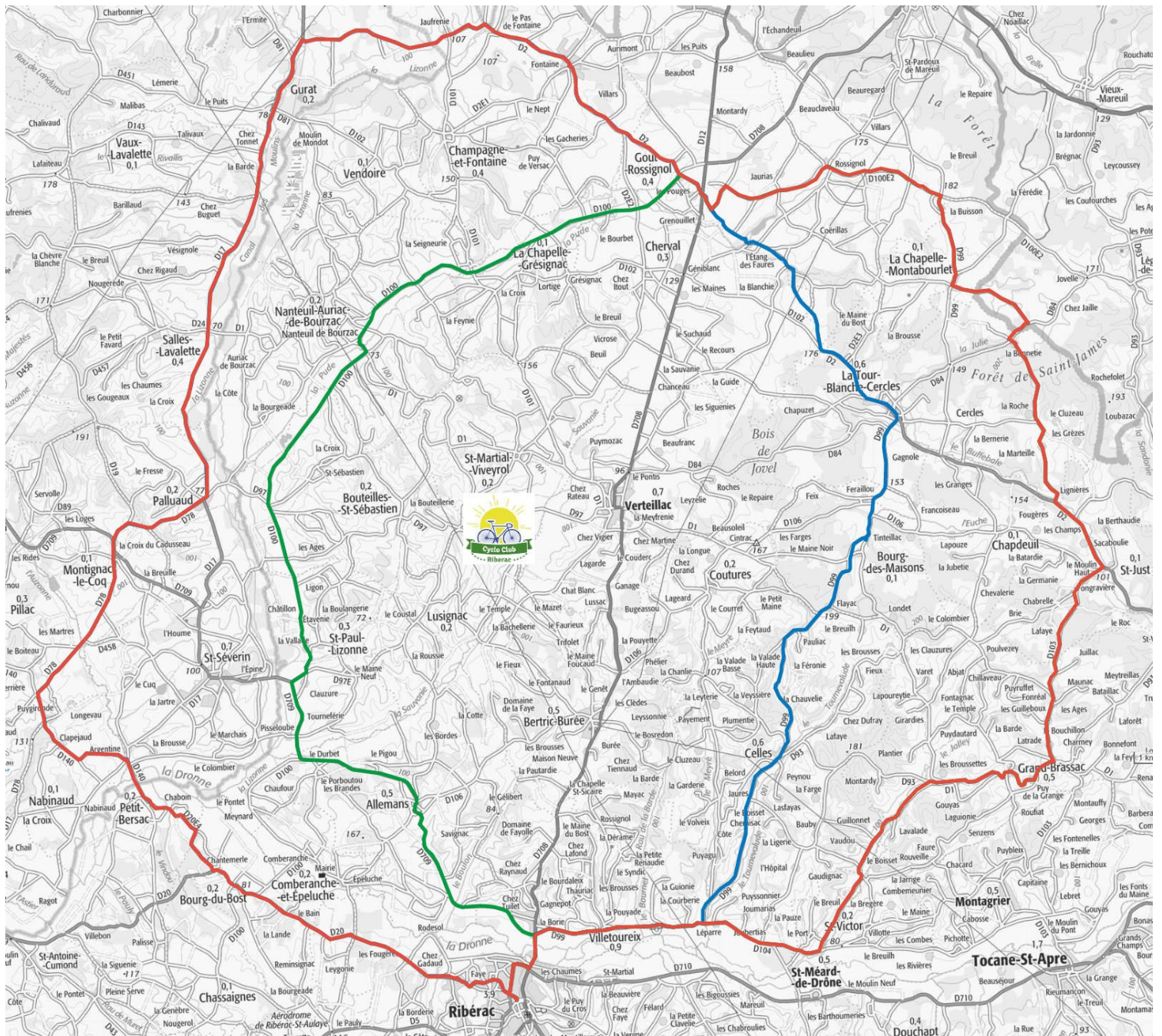
[Table des matières](#)

CCR #54



Circuits #54	Distance	Dénivelé +	Lien Openrunner
Circuit A	65,4 km	487 m	https://www.openrunner.com/r/11922362
Circuit B	77,6 km	599 m	https://www.openrunner.com/r/9200213

CCR #55

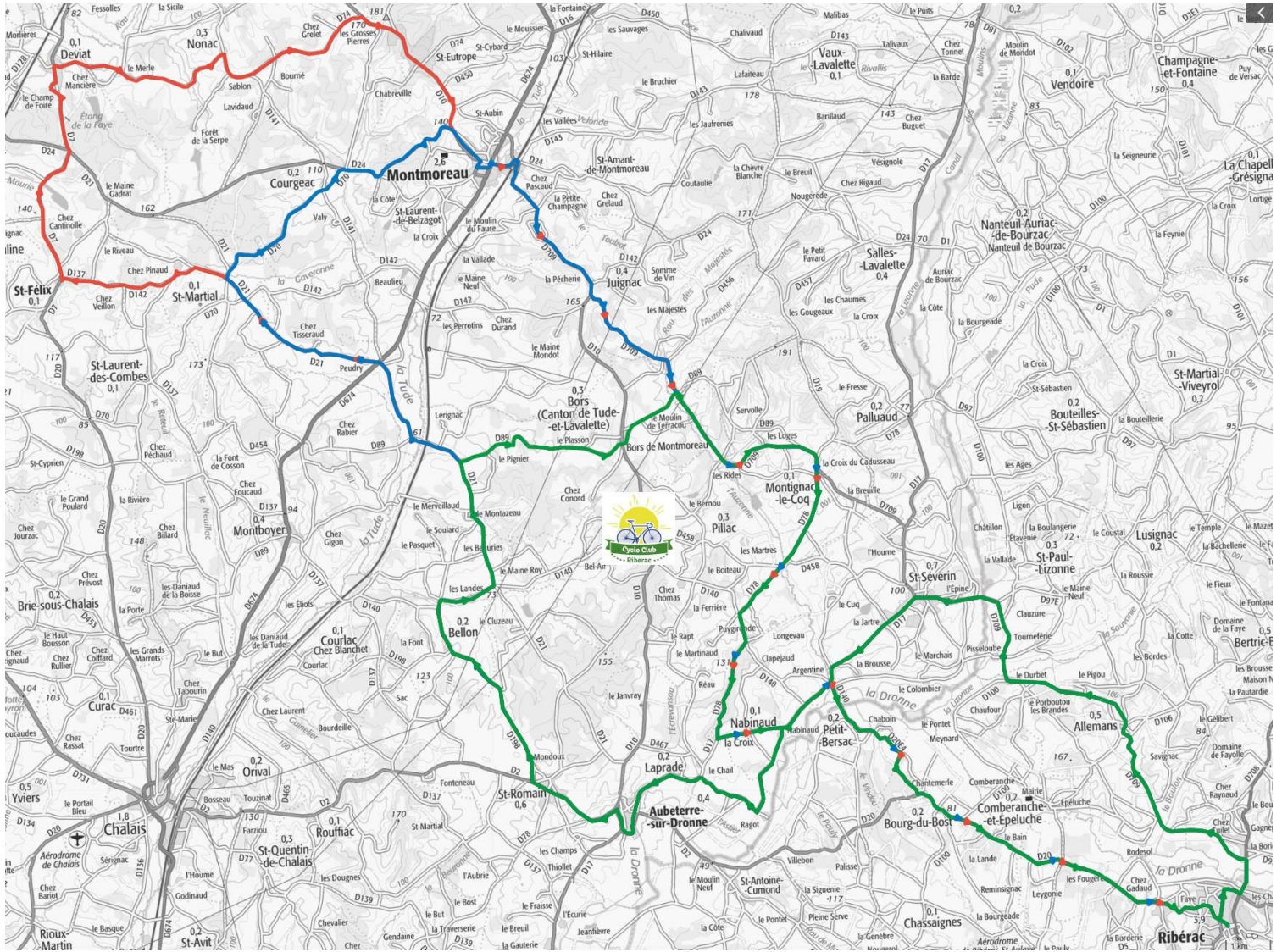


Départ par Villeteureix ⇒ Circuit A1

Départ par Faye ⇒ Circuit A2

Circuits #55	Distance	Dénivelé +	Lien Openrunner
Circuit A1	68,5 km	645 m	https://www.openrunner.com/r/9072966
Circuit A2	70 km	630 m	https://www.openrunner.com/r/11922349
Circuit B	82 km	749 m	https://www.openrunner.com/r/9072940

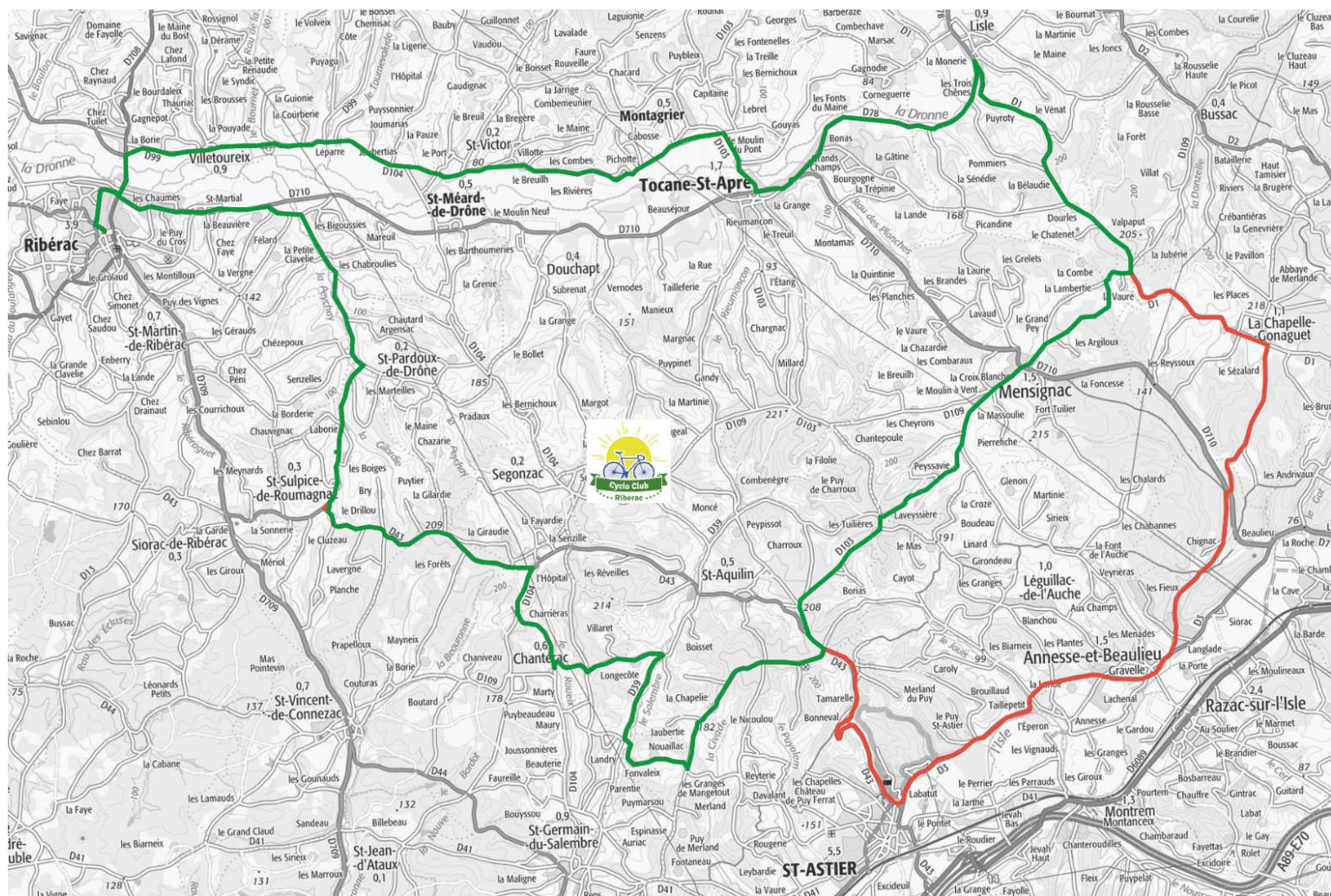
CCR #56



Circuits #56	Distance	Dénivelé +	Lien Openrunner
Circuit A1	66,9 km	750 m	https://www.openrunner.com/r/9124820
Circuit A2	84,2 km	949 m	https://www.openrunner.com/r/11905851
Circuit B	98,3 km	1107 m	https://www.openrunner.com/r/9124774

[Table des matières](#)

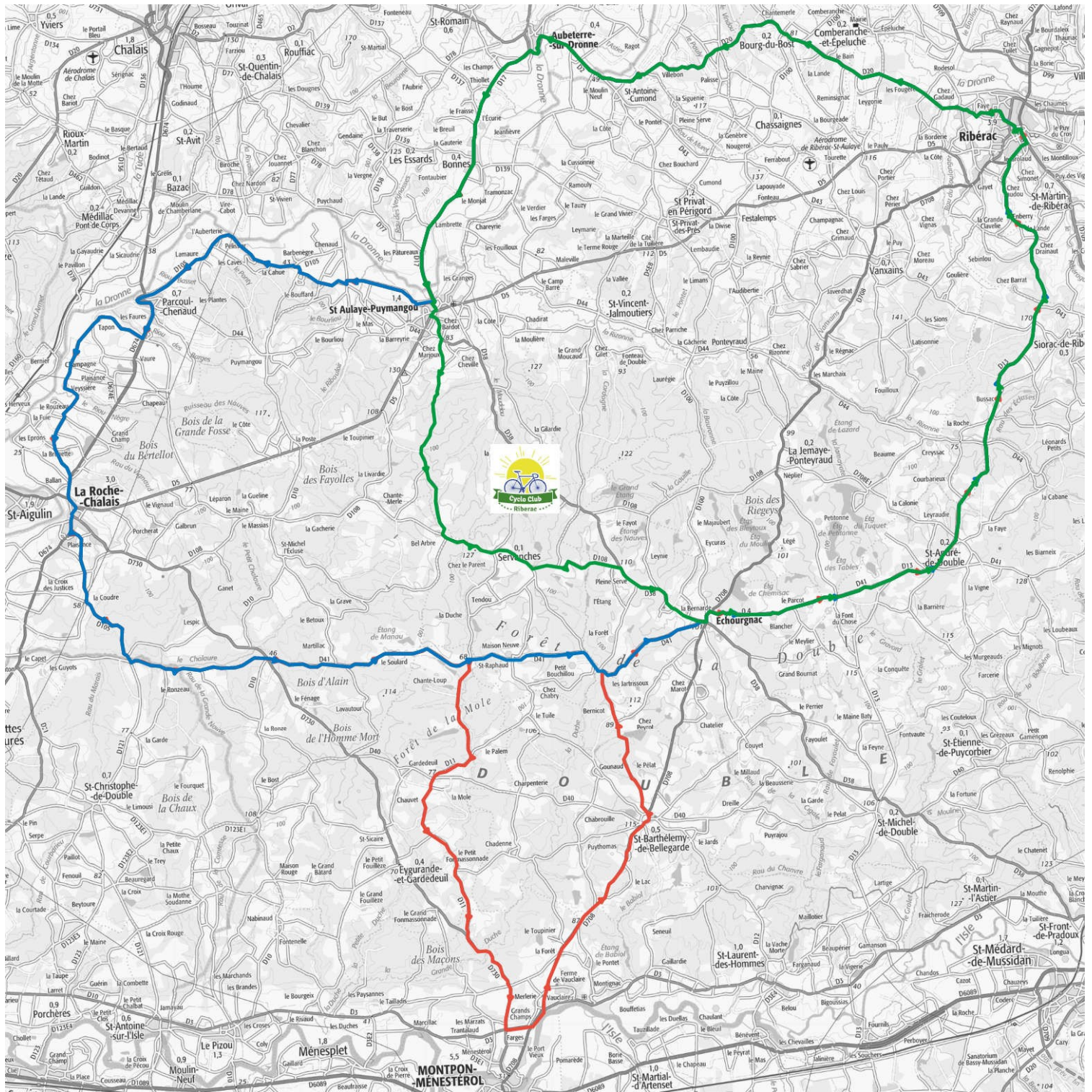
CCR #57



Circuits #57	Distance	Dénivelé +	Lien Openrunner
Circuit A	65,7 km	628 m	https://www.openrunner.com/r/9135303
Circuit B	76 km	809 m	https://www.openrunner.com/r/9135265

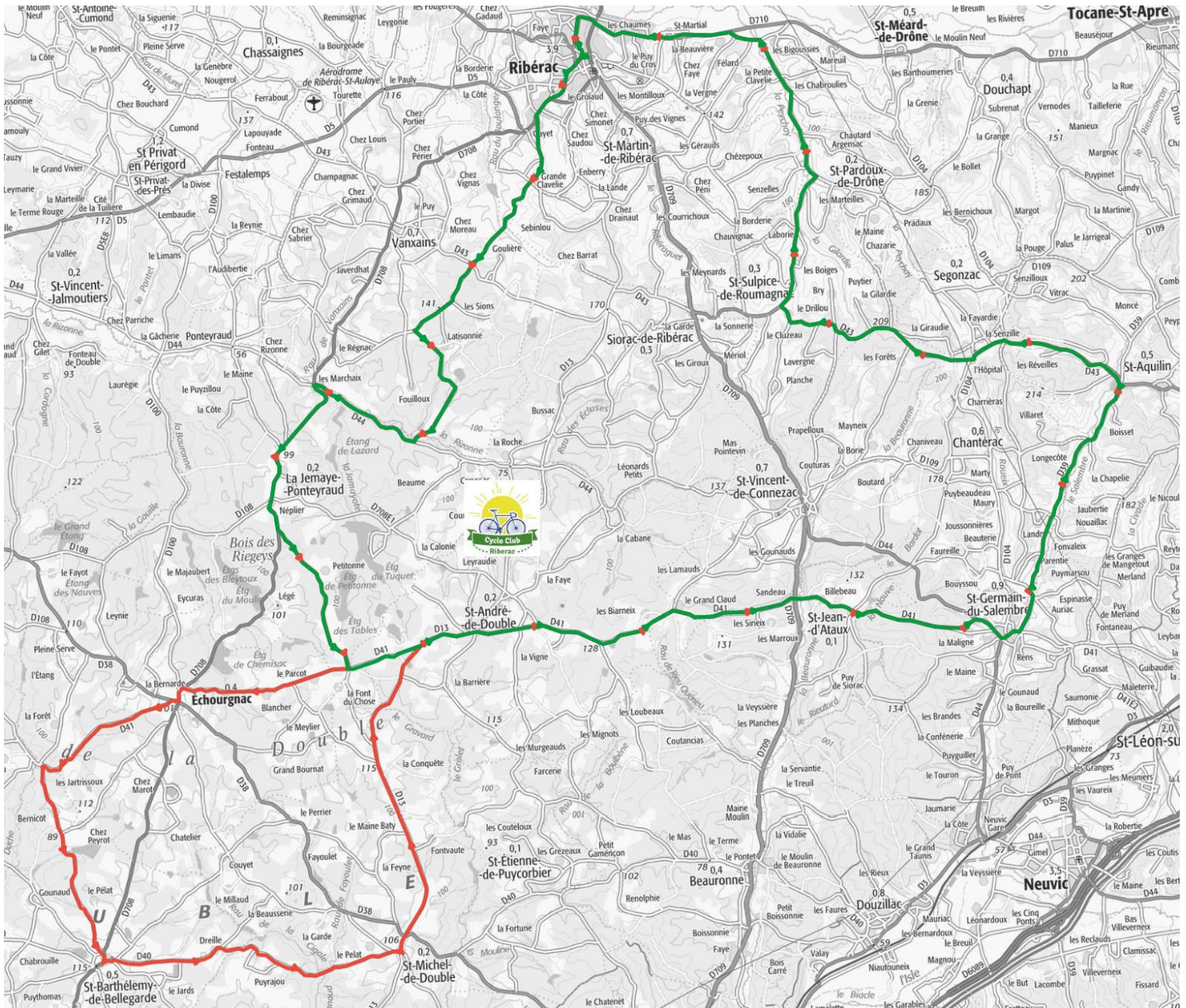
[Table des matières](#)

CCR #58



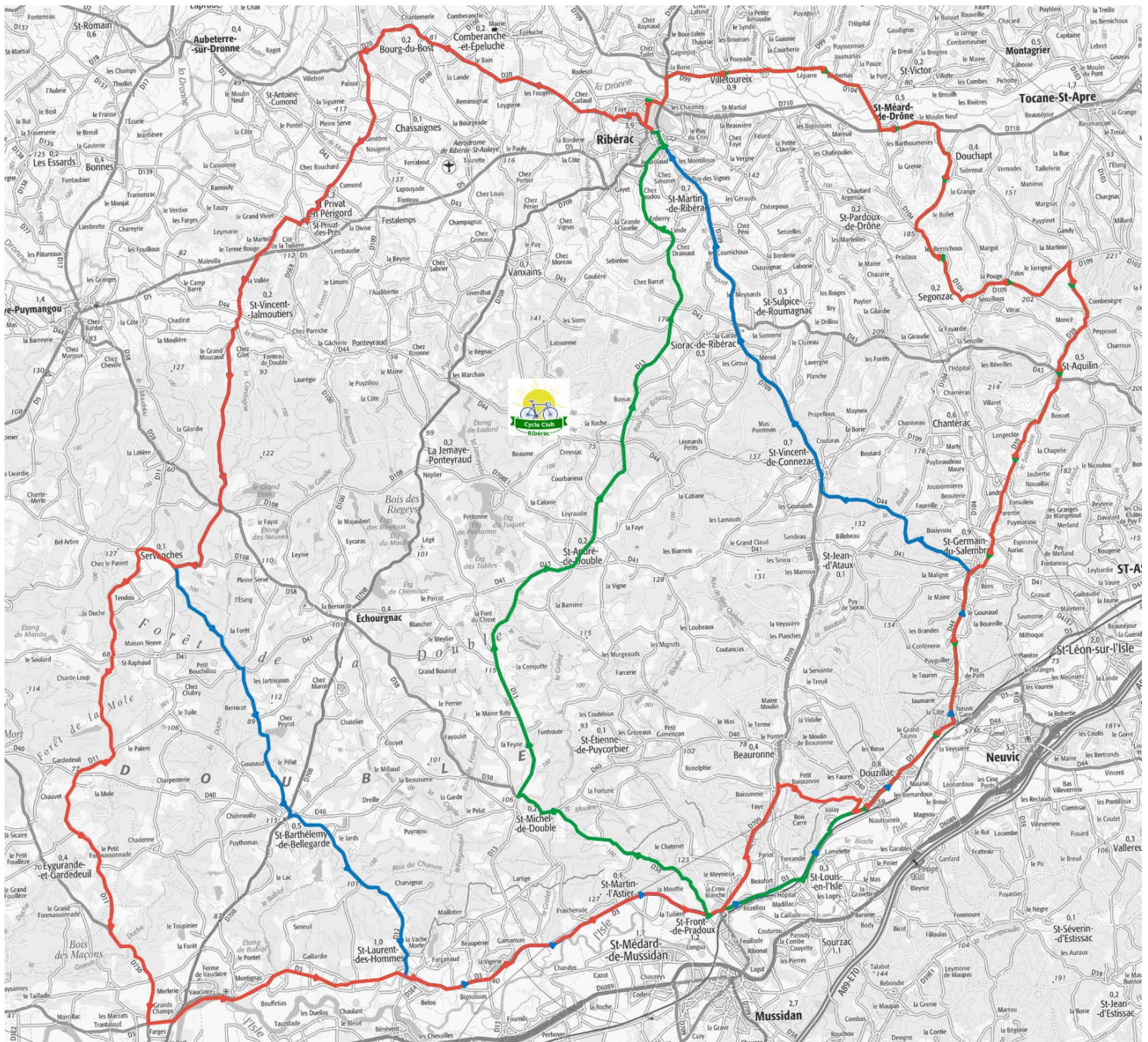
Circuits #58	Distance	Dénivelé +	Lien Openrunner
Circuit A1	60,6 km	626 m	https://www.openrunner.com/r/9104373
Circuit A2	86,2 km	775 m	https://www.openrunner.com/r/9104409
Circuit B	106,9 km	1036 m	https://www.openrunner.com/r/9104314

CCR #59



Circuits #59	Distance	Dénivelé +	Lien Openrunner
Circuit A	61 km	510 m	https://www.openrunner.com/r/9135449
Circuit B	85,2 km	838 m	https://www.openrunner.com/r/9135386

CCR #60



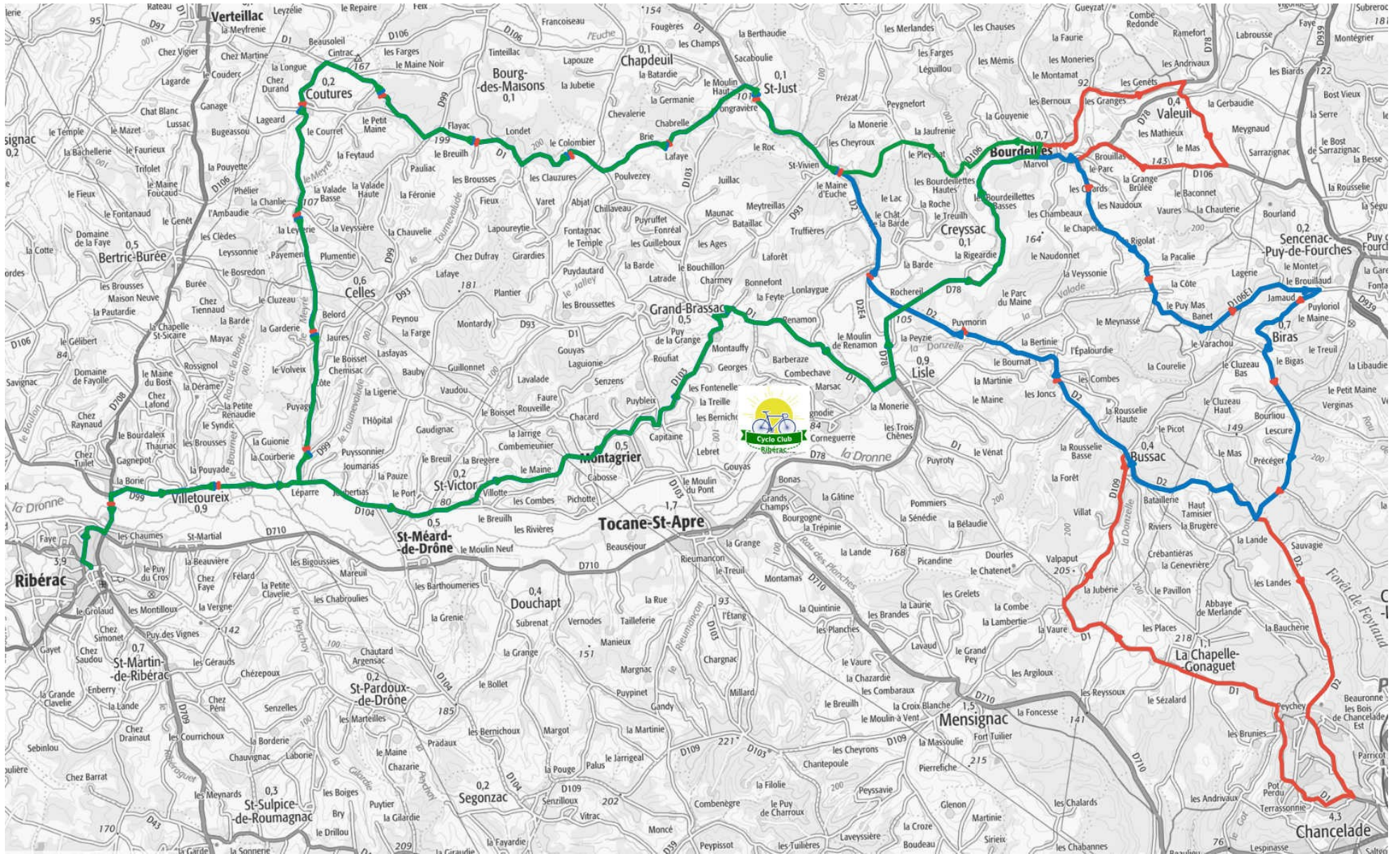
Départ via Villeteureix ⇒ Circuit A1

Départ via Faye ⇒ Circuit A2

Circuits #60	Distance	Dénivelé +	Lien Openrunner
Circuit A1	72,9 km	692 m	https://www.openrunner.com/r/9143213
Circuit A2	81,9 km	810 m	https://www.openrunner.com/r/9540737
Circuit B	107,3 km	1054 m	https://www.openrunner.com/r/9130317

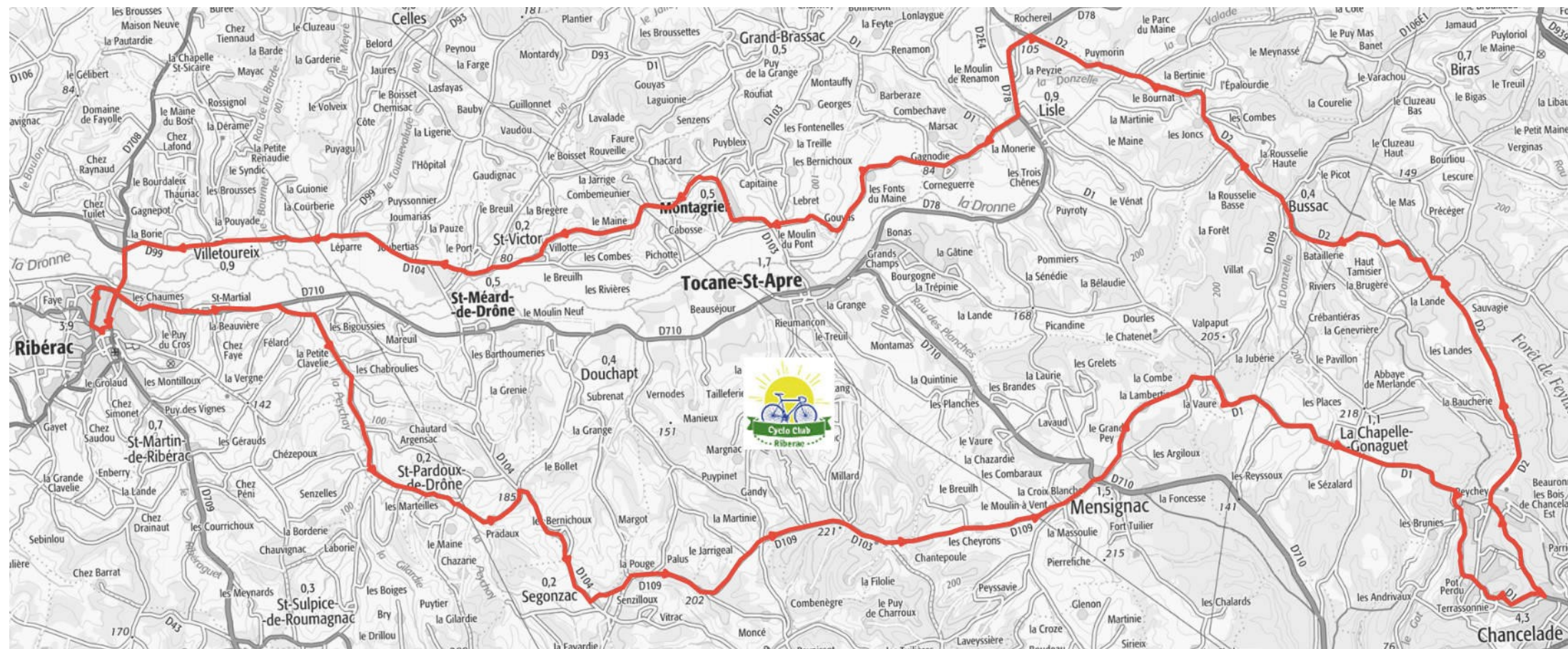
[Table des matières](#)

CCR #61



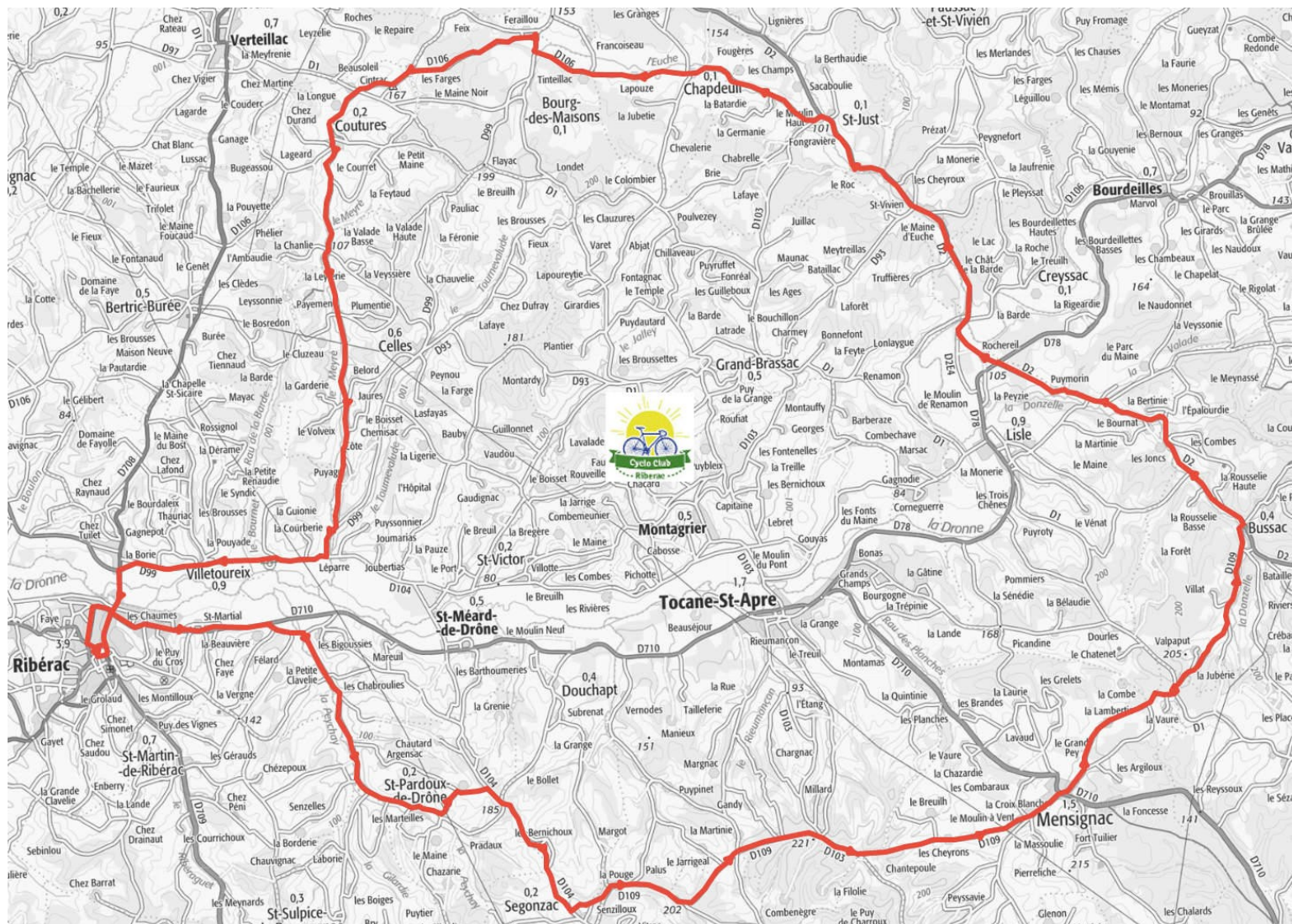
Circuits #61	Distance	Dénivelé +	Lien Openrunner
Circuit A1	62,3 km	594 m	https://www.openrunner.com/r/11746969
Circuit A2	83,9 km	859 m	https://www.openrunner.com/r/9157270
Circuit B	108 km	1158 m	https://www.openrunner.com/r/9125210

CCR #62



Circuit #62	Distance	Dénivelé +	Lien Openrunner
Circuit B	73 km	794 m	https://www.openrunner.com/r/9063915

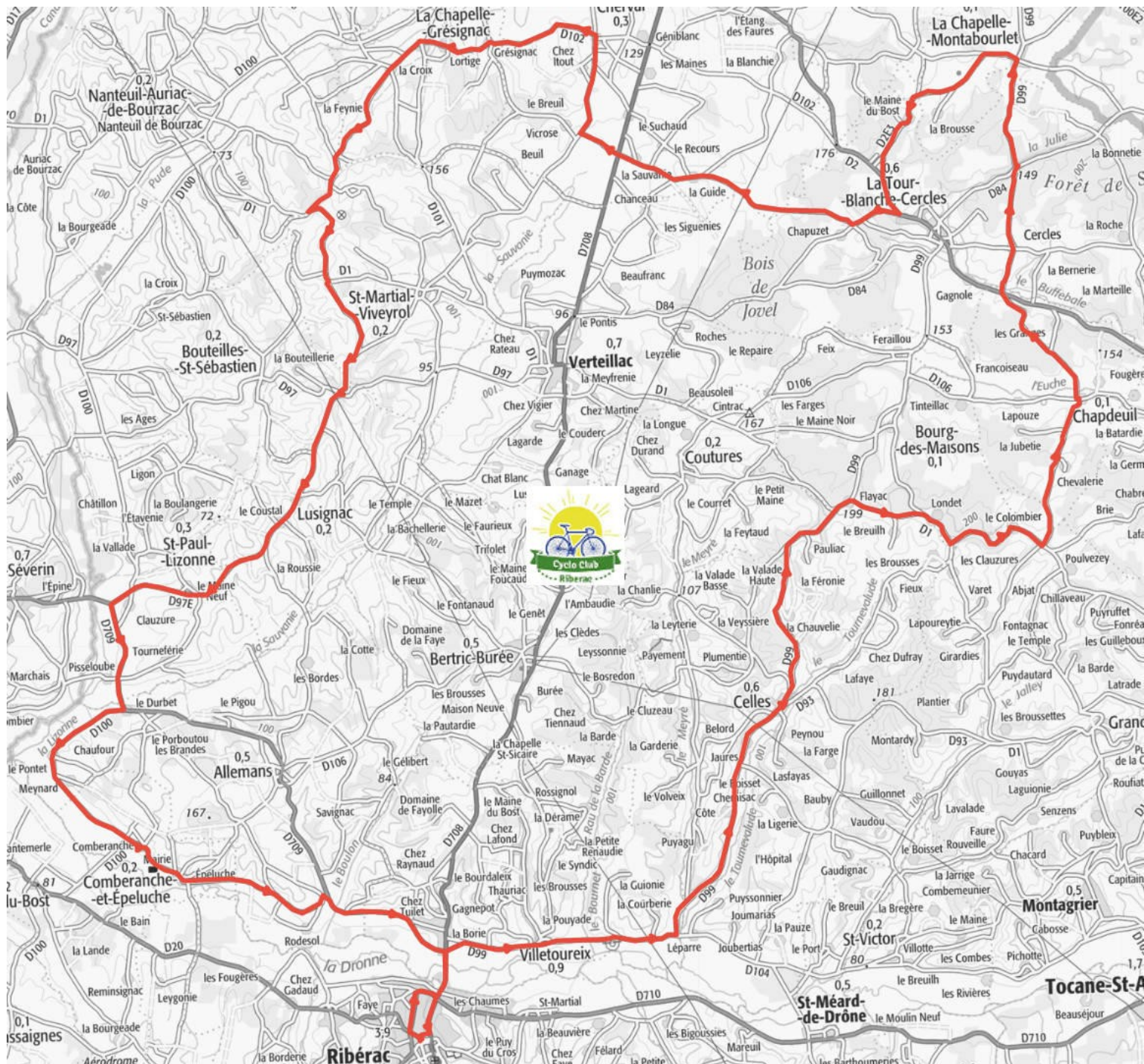
CCR #63



Circuit #63	Distance	Dénivelé +	Lien Openrunner
Circuit B	66,1 km	567 m	https://www.openrunner.com/r/9170683

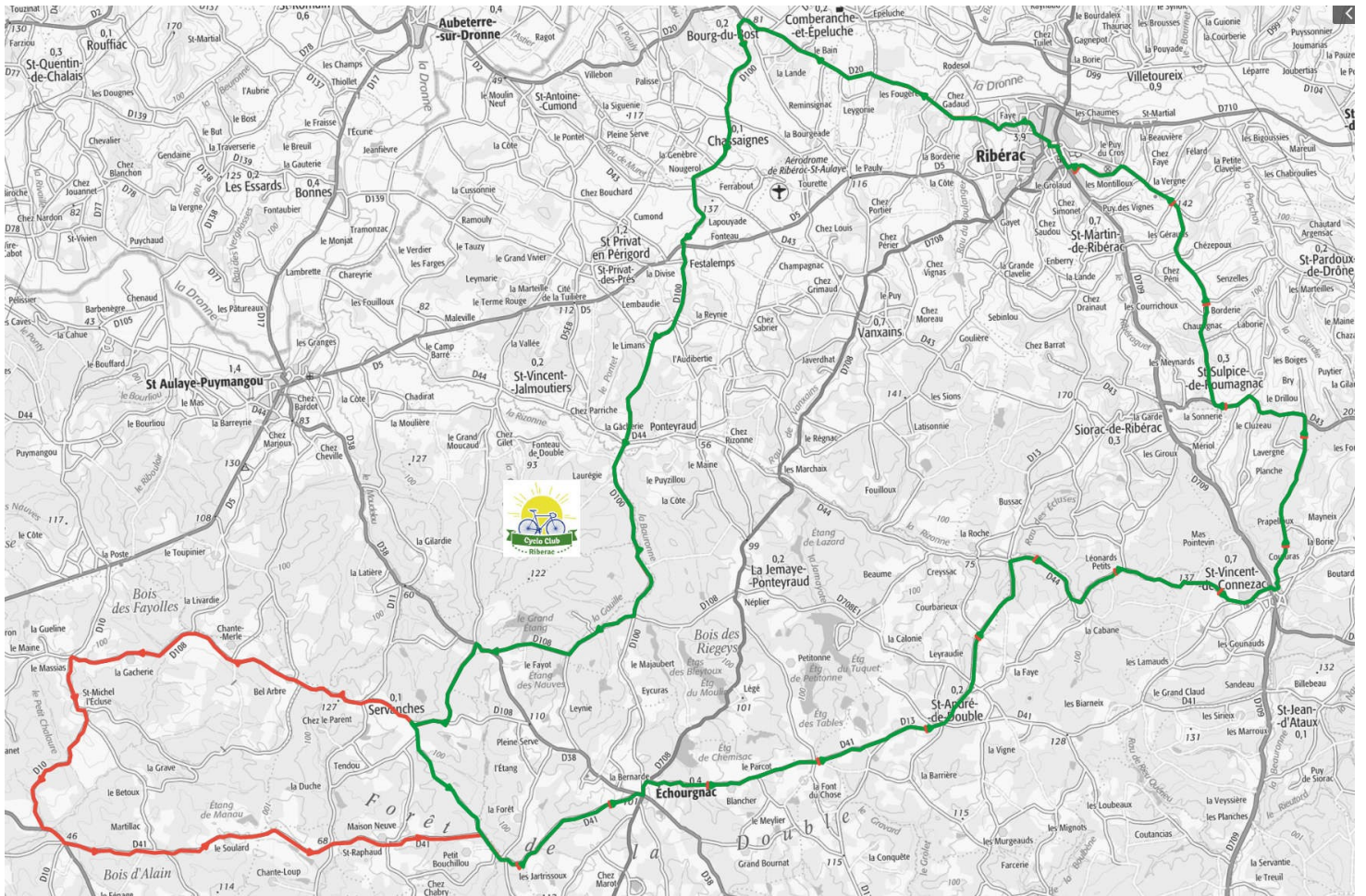
[Table des matières](#)

CCR #64



Circuit #64	Distance	Dénivelé +	Lien Openrunner
Circuit B	68,1 km	746 m	https://www.openrunner.com/r/9135620

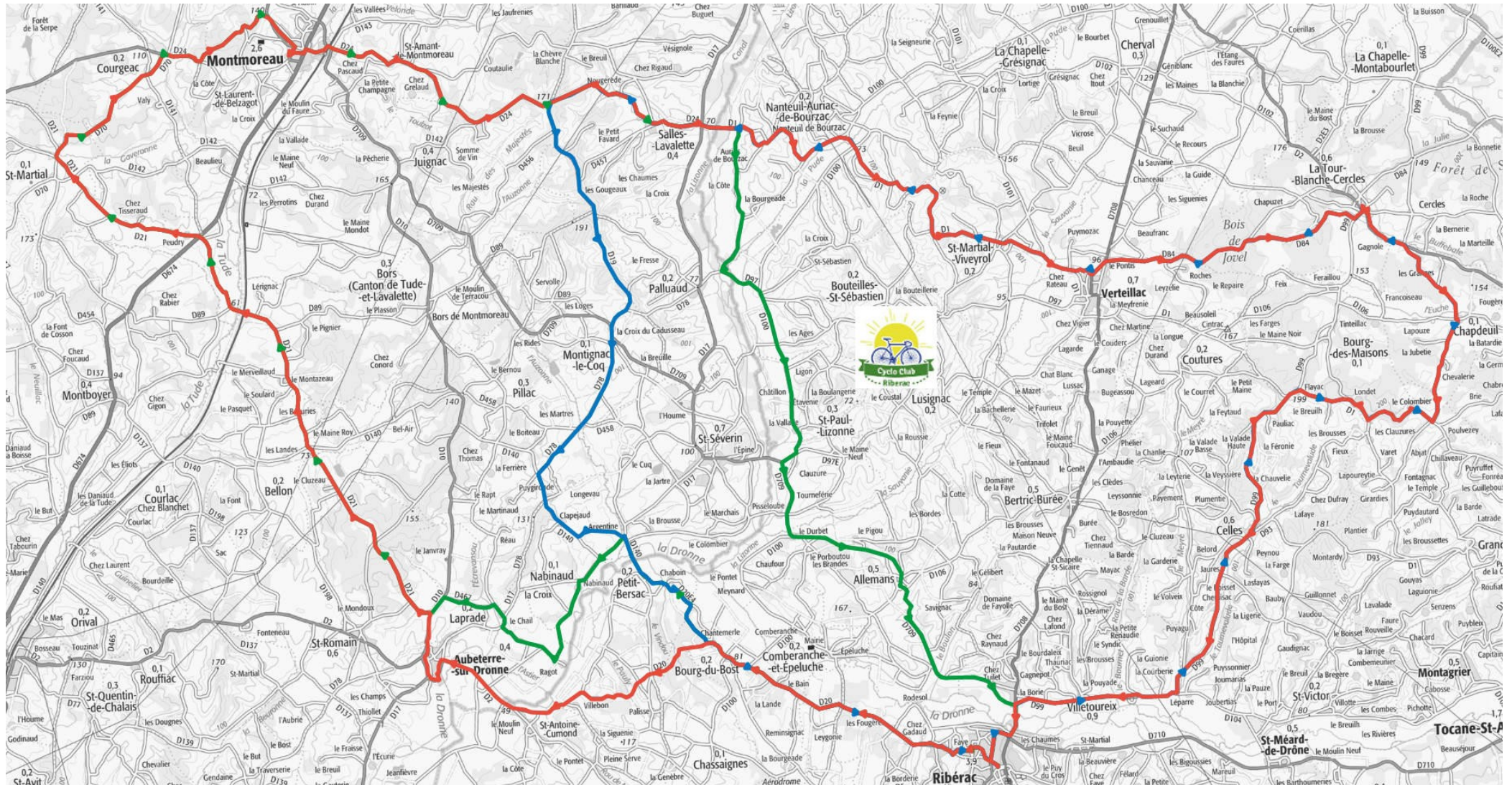
CCR #65



Circuits #65	Distance	Dénivelé +	Lien Openrunner
Circuit A	66,4 km	623 m	https://www.openrunner.com/r/9135870
Circuit B	85,5 km	827 m	https://www.openrunner.com/r/9135849

[Table des matières](#)

CCR #66



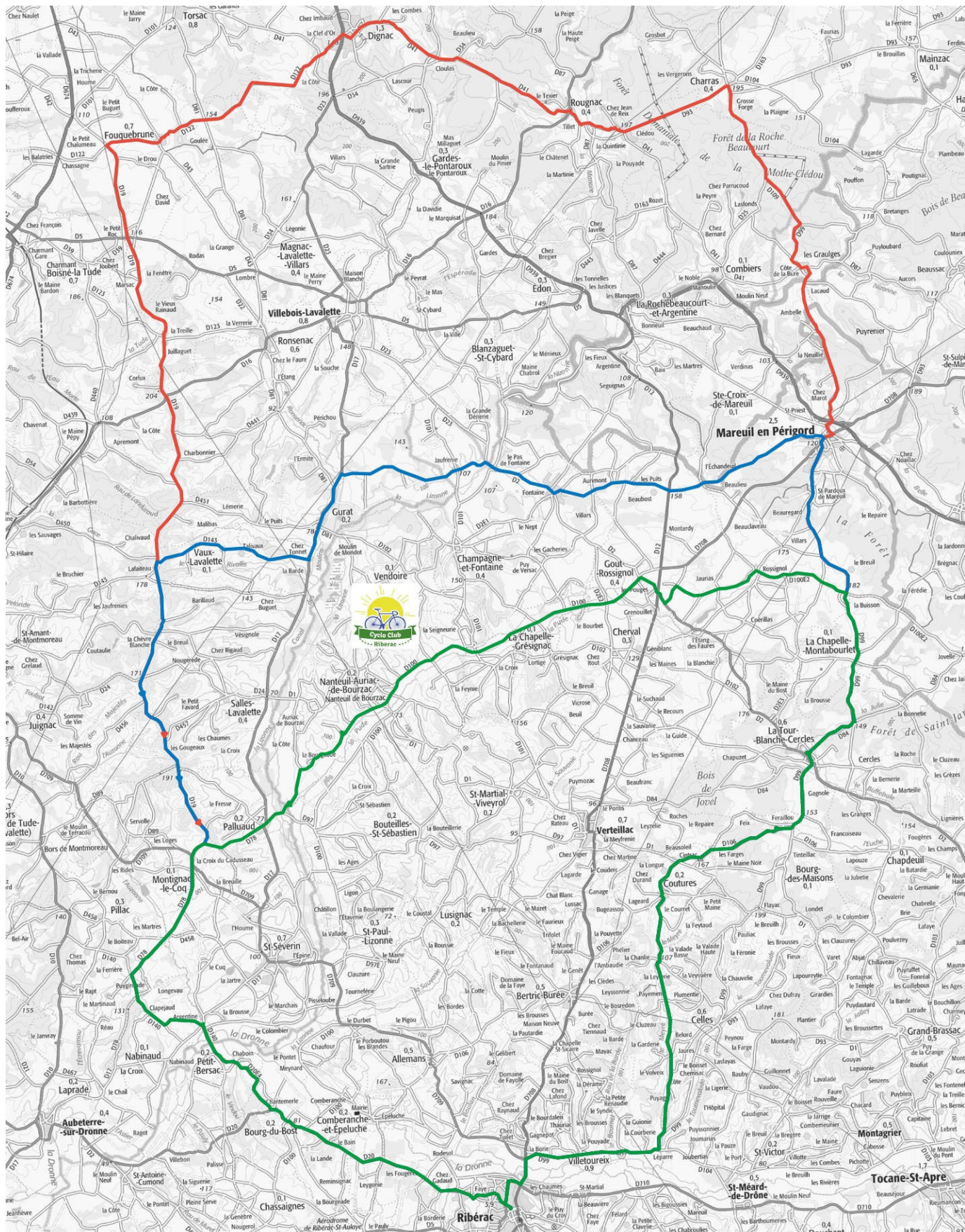
Départ via Faye, Bourg Du Bost ==> **circuit A1**

Départ via Villeteureix ==> **circuit A2**

Circuits #66	Distance	Dénivelé +	Lien Openrunner
Circuit A1	74,4 km	822 m	https://www.openrunner.com/r/9124991
Circuit A2	73,1 km	891 m	https://www.openrunner.com/r/10086388
Circuit B	96,1 km	1057 m	https://www.openrunner.com/r/9124958

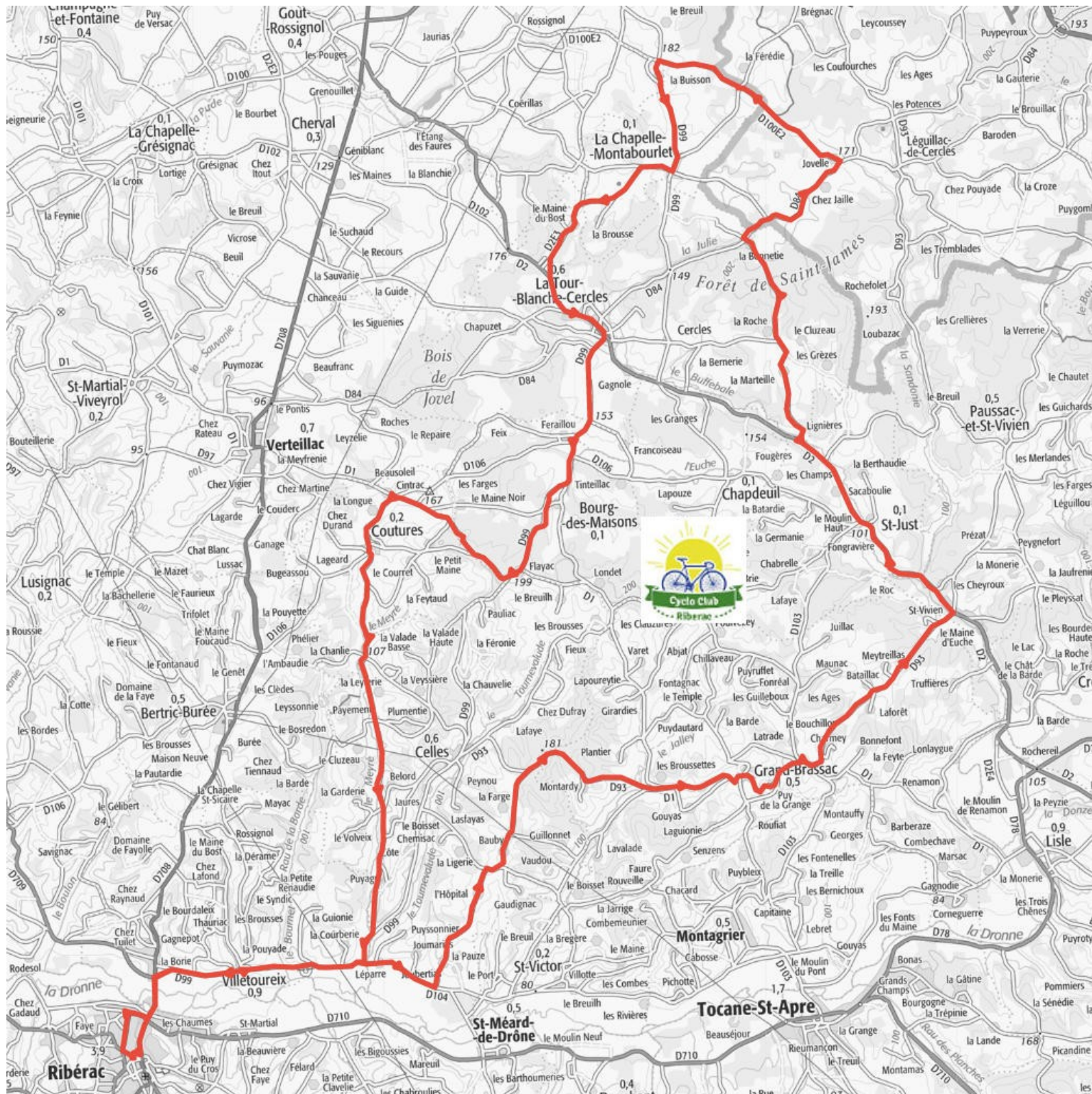
[Table des matières](#)

CCR #67



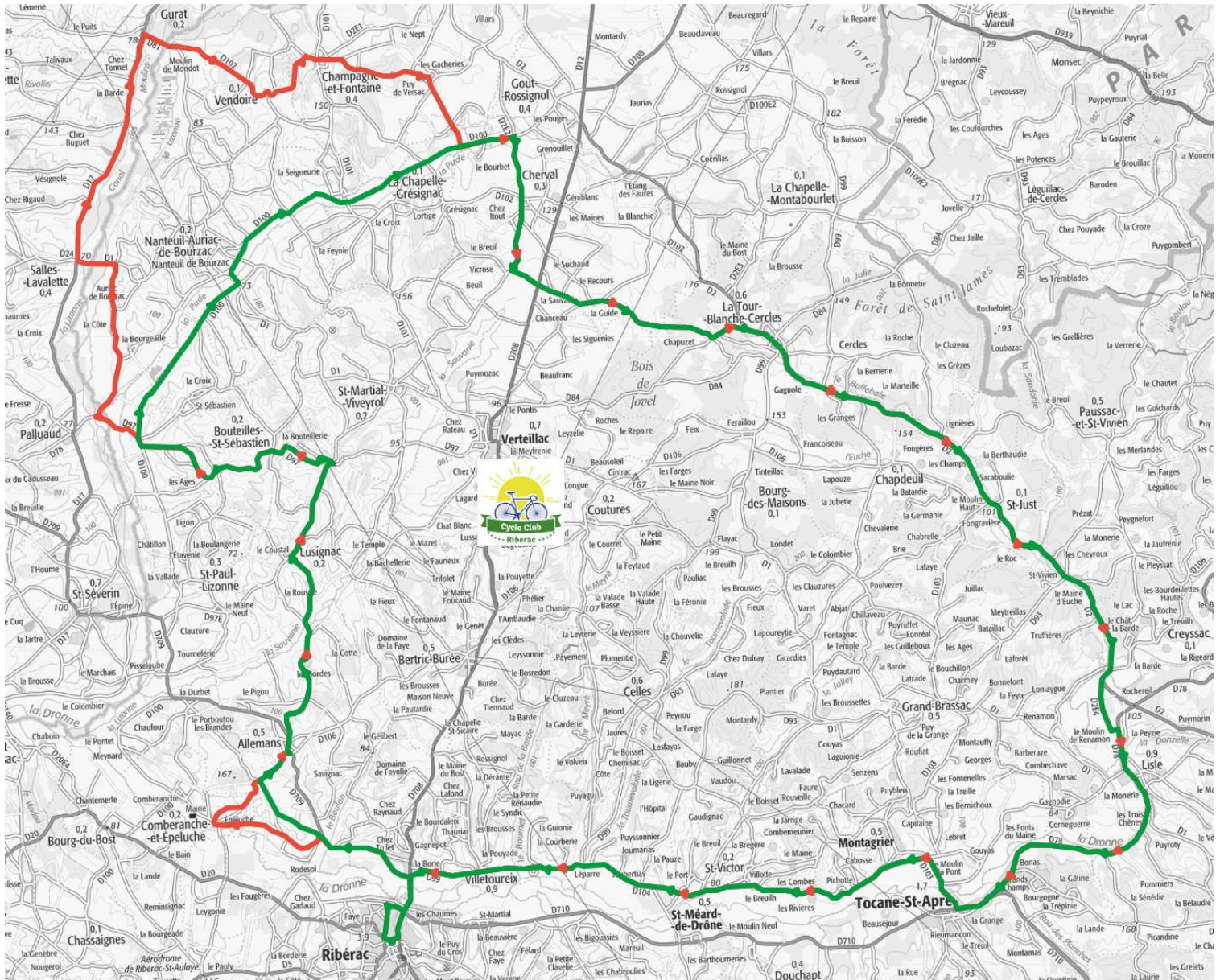
Circuits #67	Distance	Dénivelé +	Lien Openrunner
Circuit A1	68,5 km	642 m	https://www.openrunner.com/r/10262056
Circuit A2	81,8 km	835 m	https://www.openrunner.com/r/10276437
Circuit B	106 km	1190 m	https://www.openrunner.com/r/9116404

CCR #68



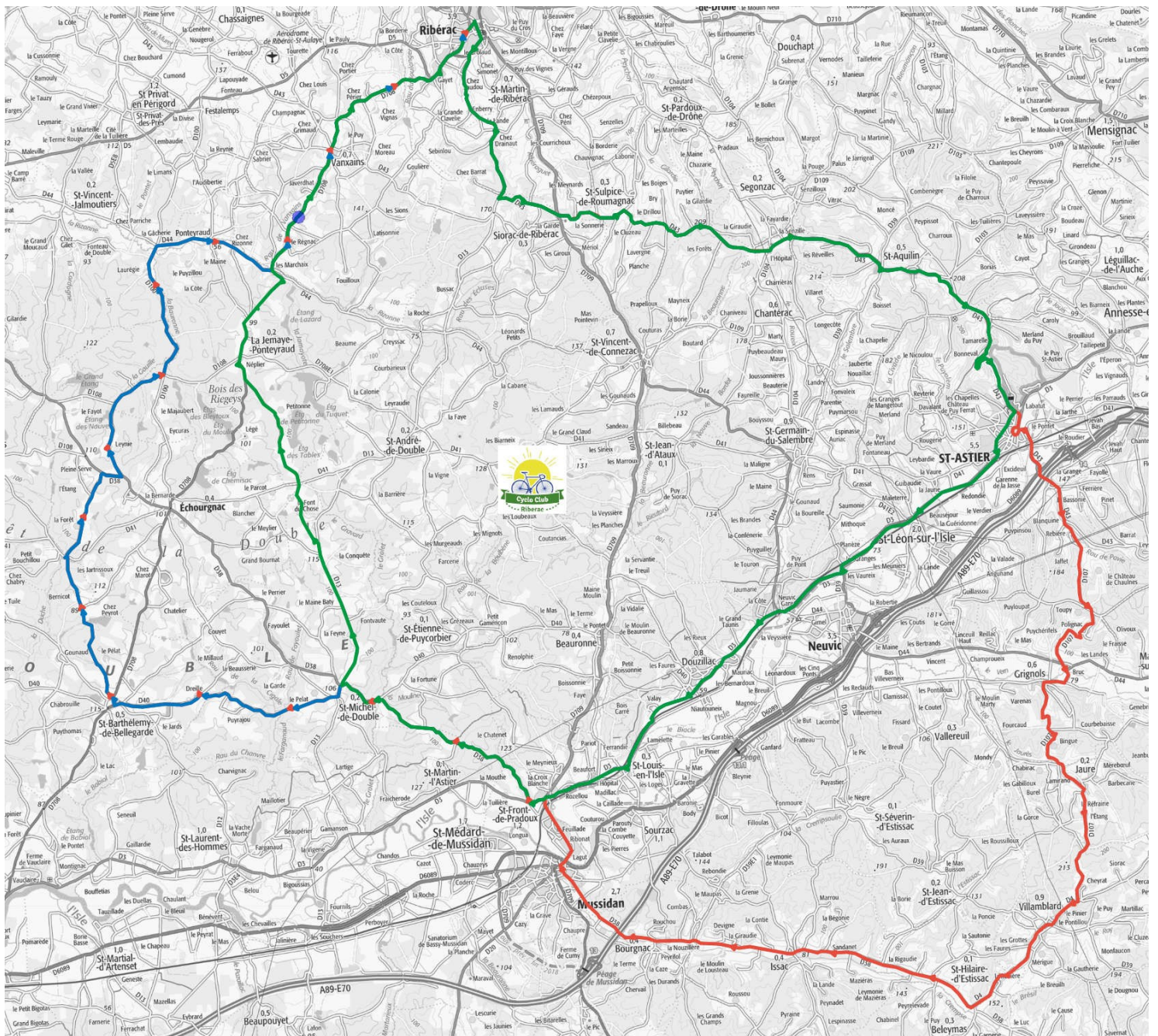
Circuit #68	Distance	Dénivelé +	Lien Openrunner
Circuit B	66,5 km	674 m	https://www.openrunner.com/r/9135750

CCR #69



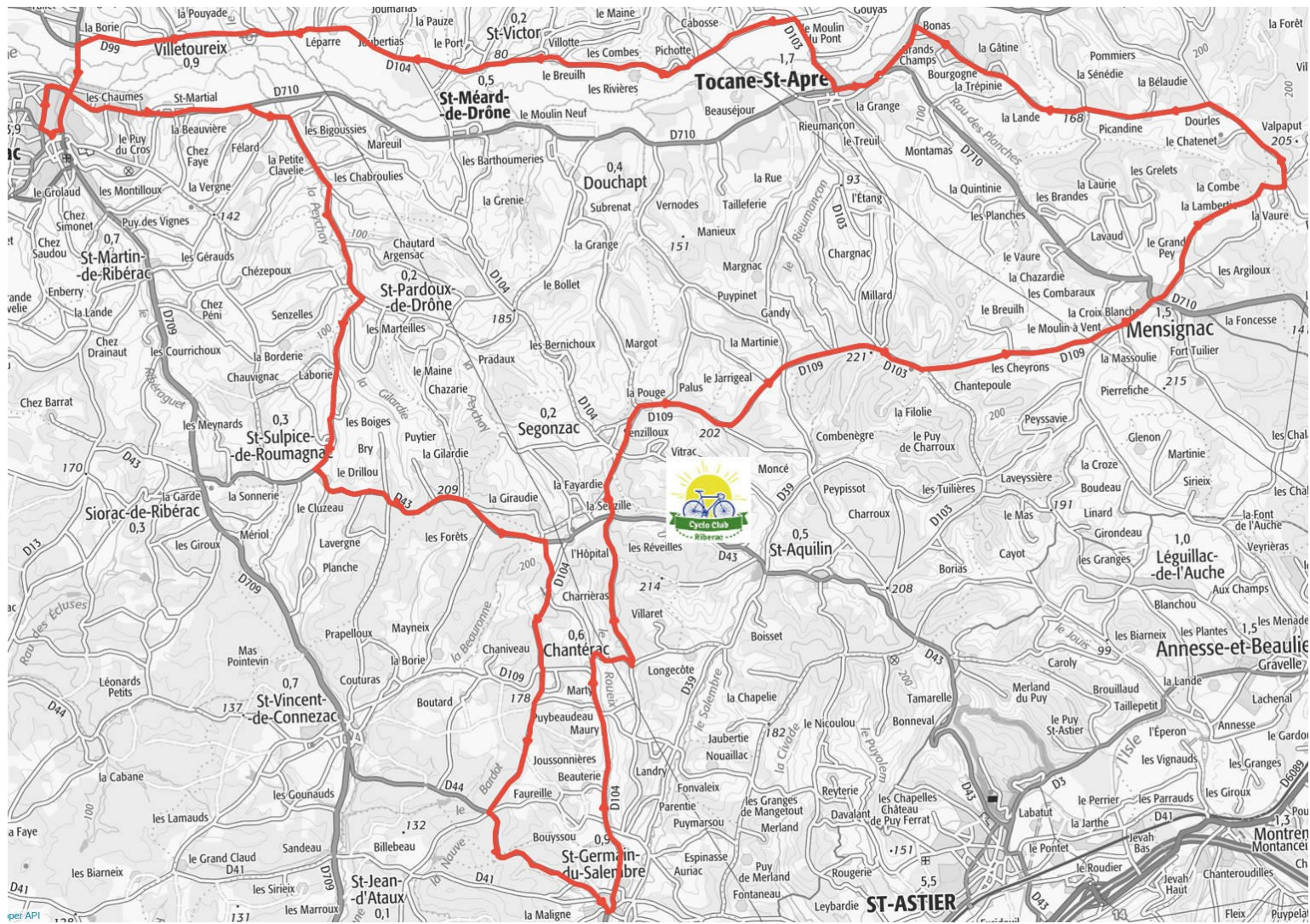
Circuits #69	Distance	Dénivelé +	Lien Openrunner
Circuit A	76,8 km	710 m	https://www.openrunner.com/r/9200428
Circuit B	88,5 km	906 m	https://www.openrunner.com/r/9200398

CCR #70



Circuits #70	Distance	Dénivelé +	Lien Openrunner
Circuit A1	74,1 km	756 m	https://www.openrunner.com/r/11833885
Circuit A2	87,1 km	926 m	https://www.openrunner.com/r/11833804
Circuit B	107,1 km	1250 m	https://www.openrunner.com/r/9065797

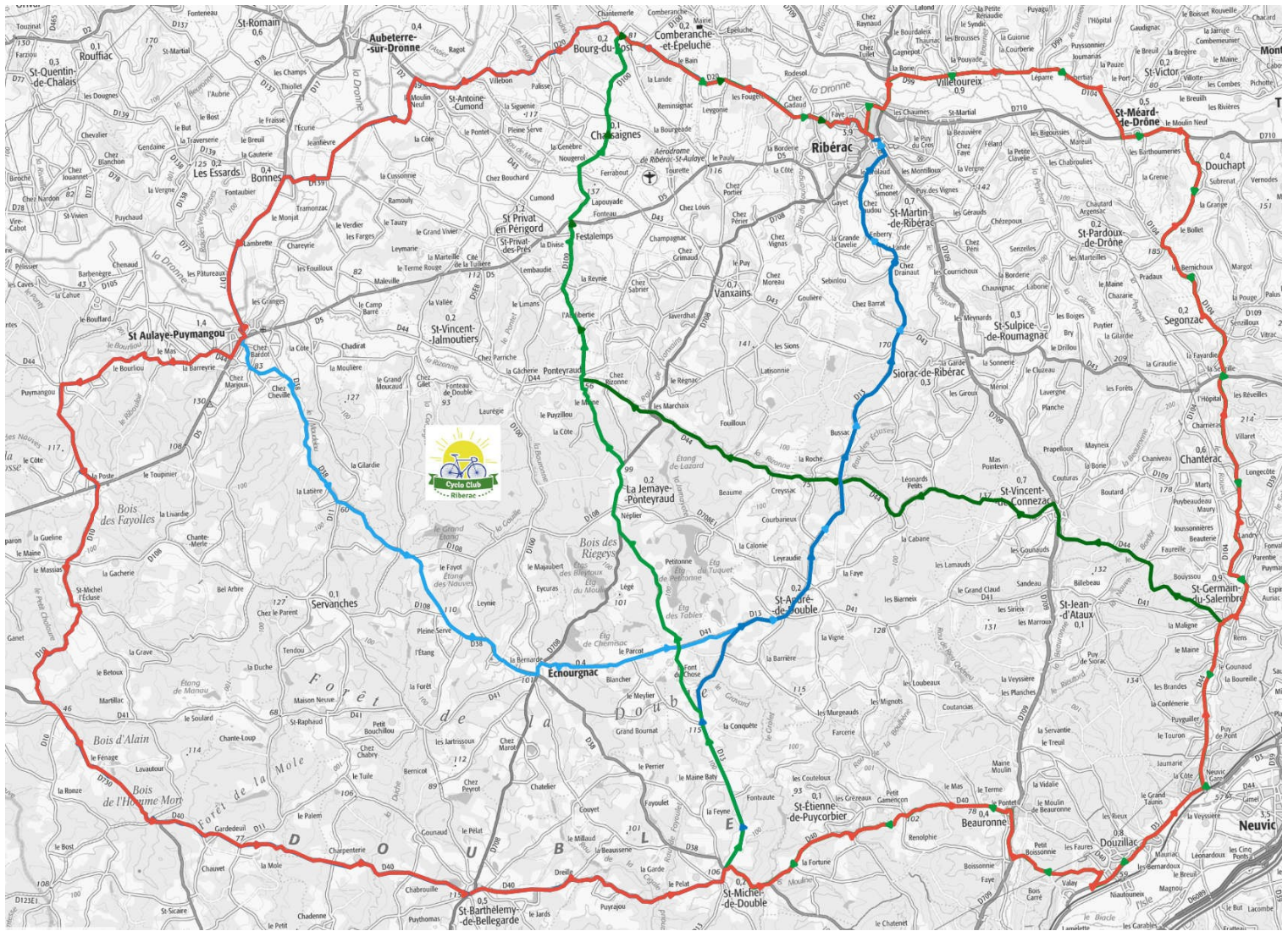
CCR #71



Circuit #71	Distance	Dénivelé +	Lien Openrunner
Circuit B	68,4 km	635 m	https://www.openrunner.com/r/9219787

[Table des matières](#)

CCR #72



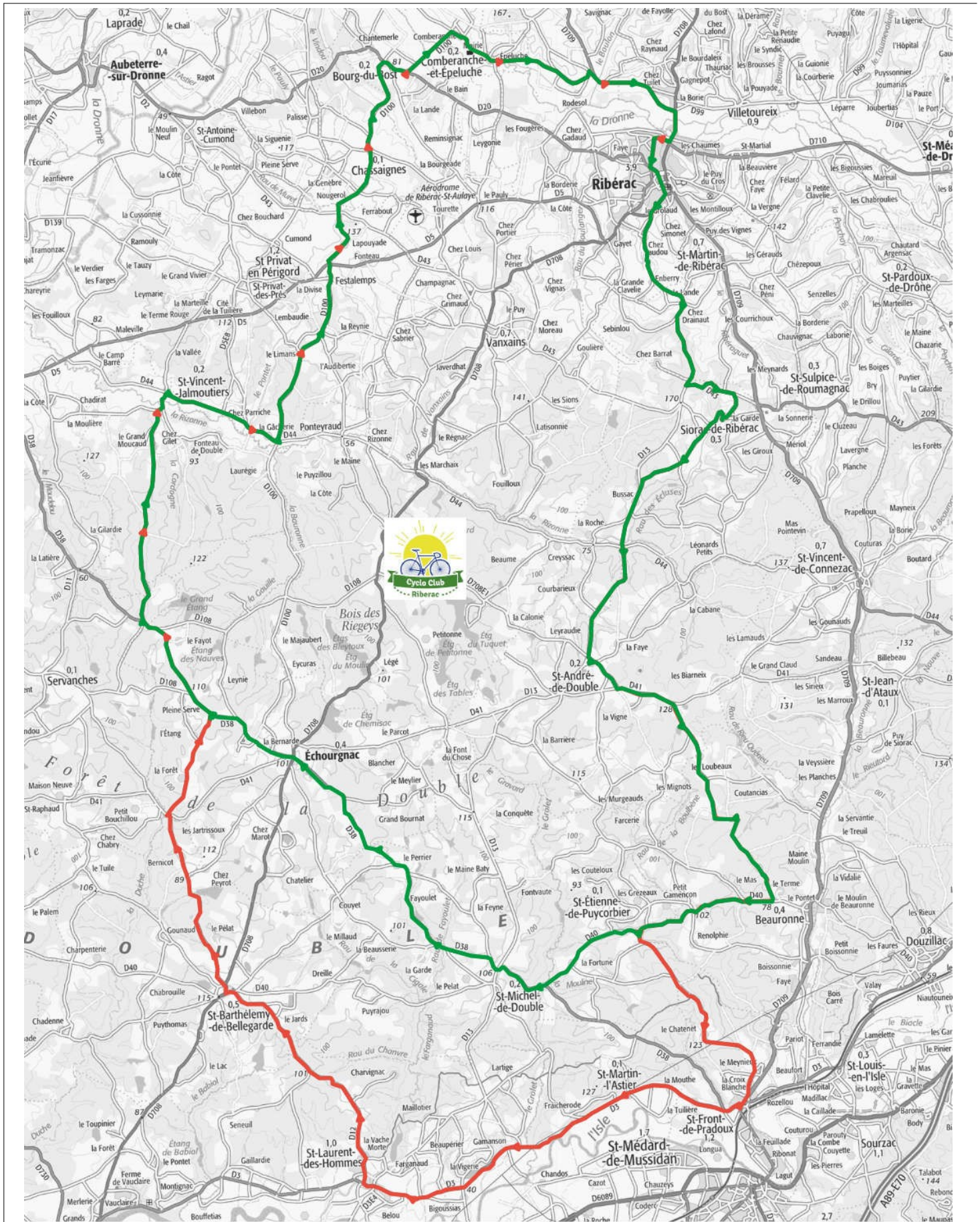
Départ par Villeteureix ⇒ Circuit A1 avec le circuit A11 plus court

Départ par Faye ⇒ Circuit A2 avec le circuit A22 plus court

Circuits #72	Distance	Dénivelé +	Lien Openrunner
Circuit A11	62,4 km	660 m	https://www.openrunner.com/r/11906991
Circuit A1	77,1 km	790 m	https://www.openrunner.com/r/11872863
Circuit A22	58,3 km	557 m	https://www.openrunner.com/r/11906955
Circuit A2	82 km	870 m	https://www.openrunner.com/r/11872671
Circuit B	105,5 km	1157 m	https://www.openrunner.com/r/9013499

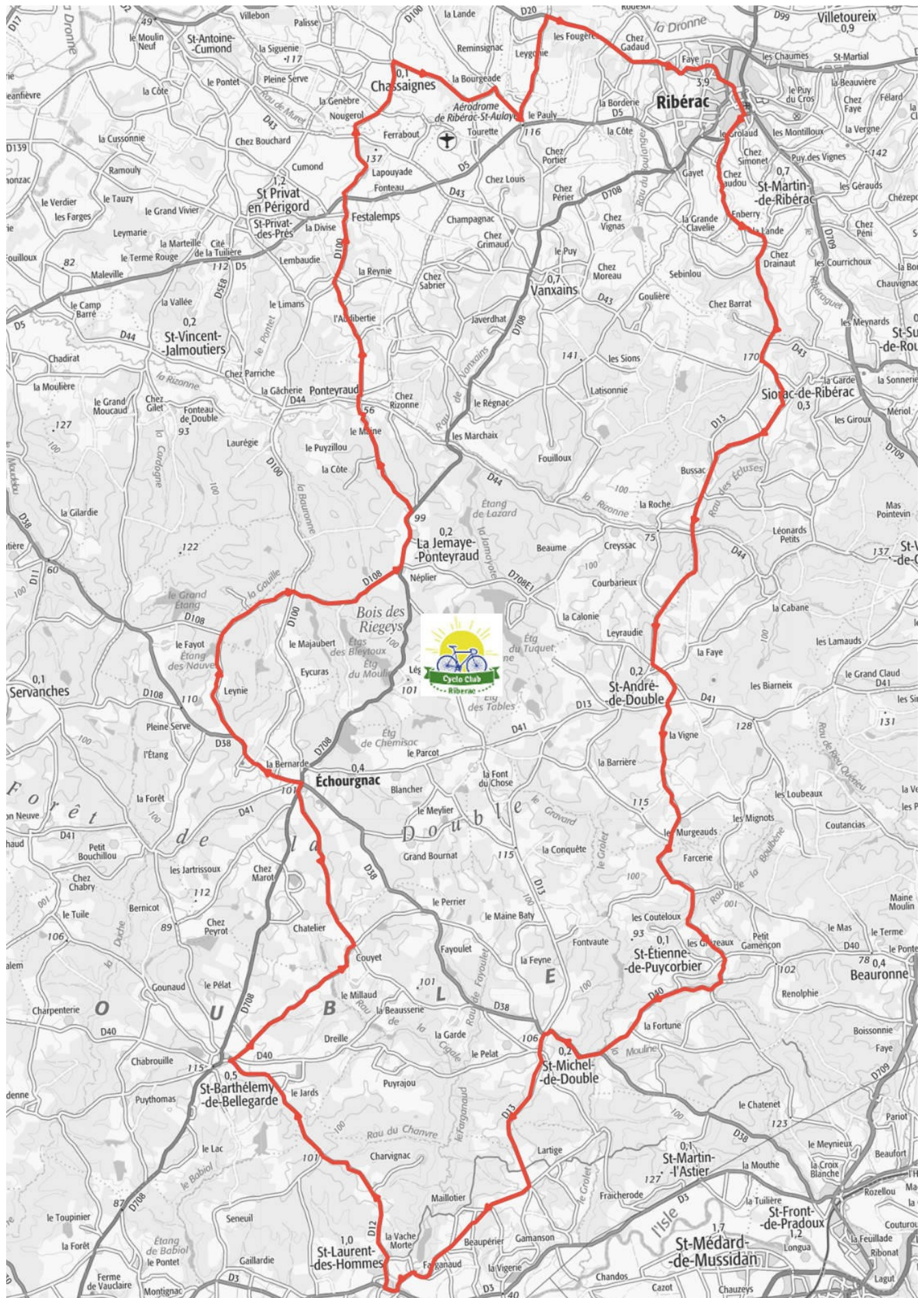
[Table des matières](#)

CCR #73



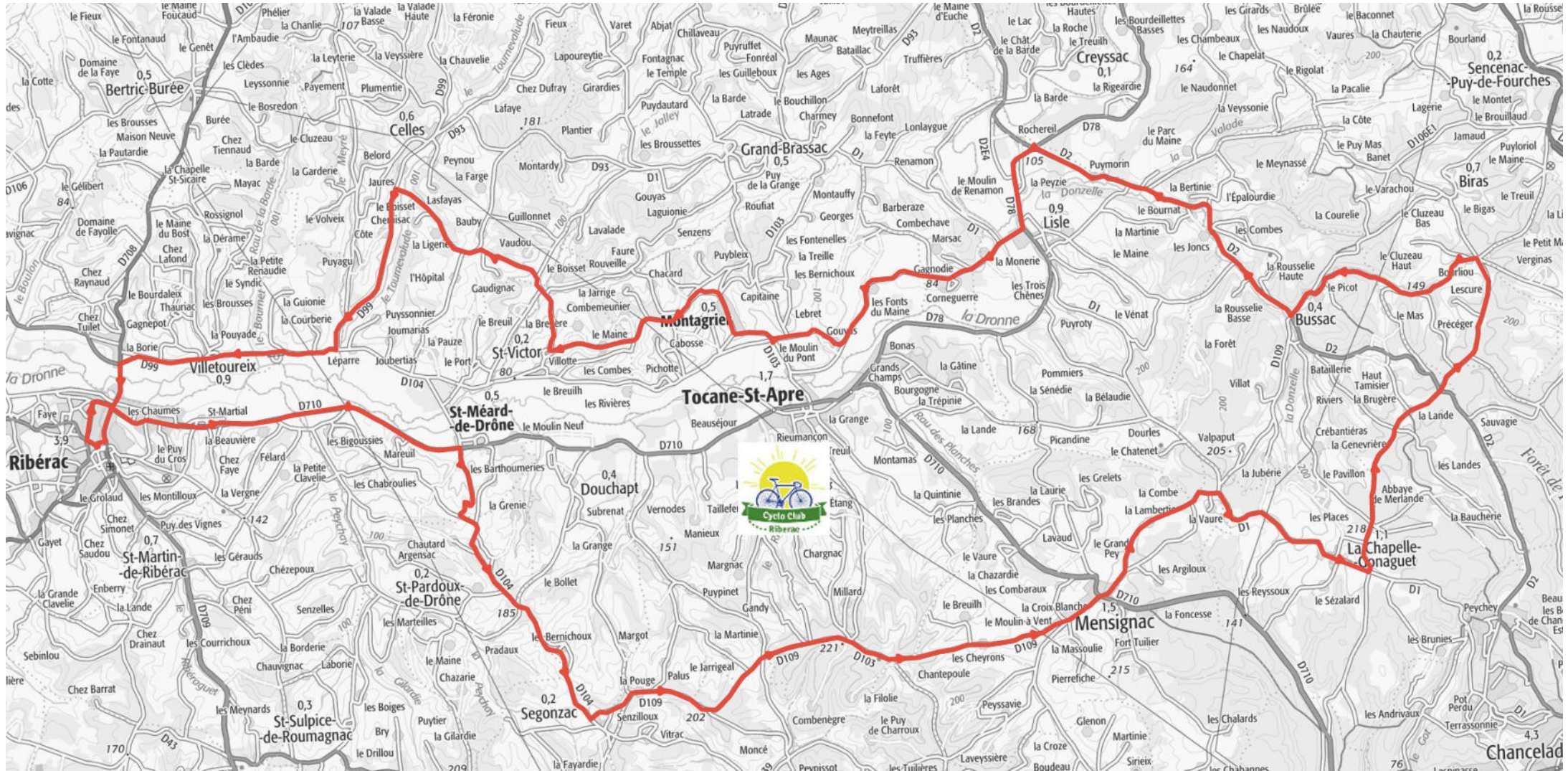
Circuits #73	Distance	Dénivelé +	Lien Openrunner
Circuit A	72,6 km	680 m	https://www.openrunner.com/r/11865050
Circuit B	87,6 km	885 m	https://www.openrunner.com/r/9291820

CCR #74



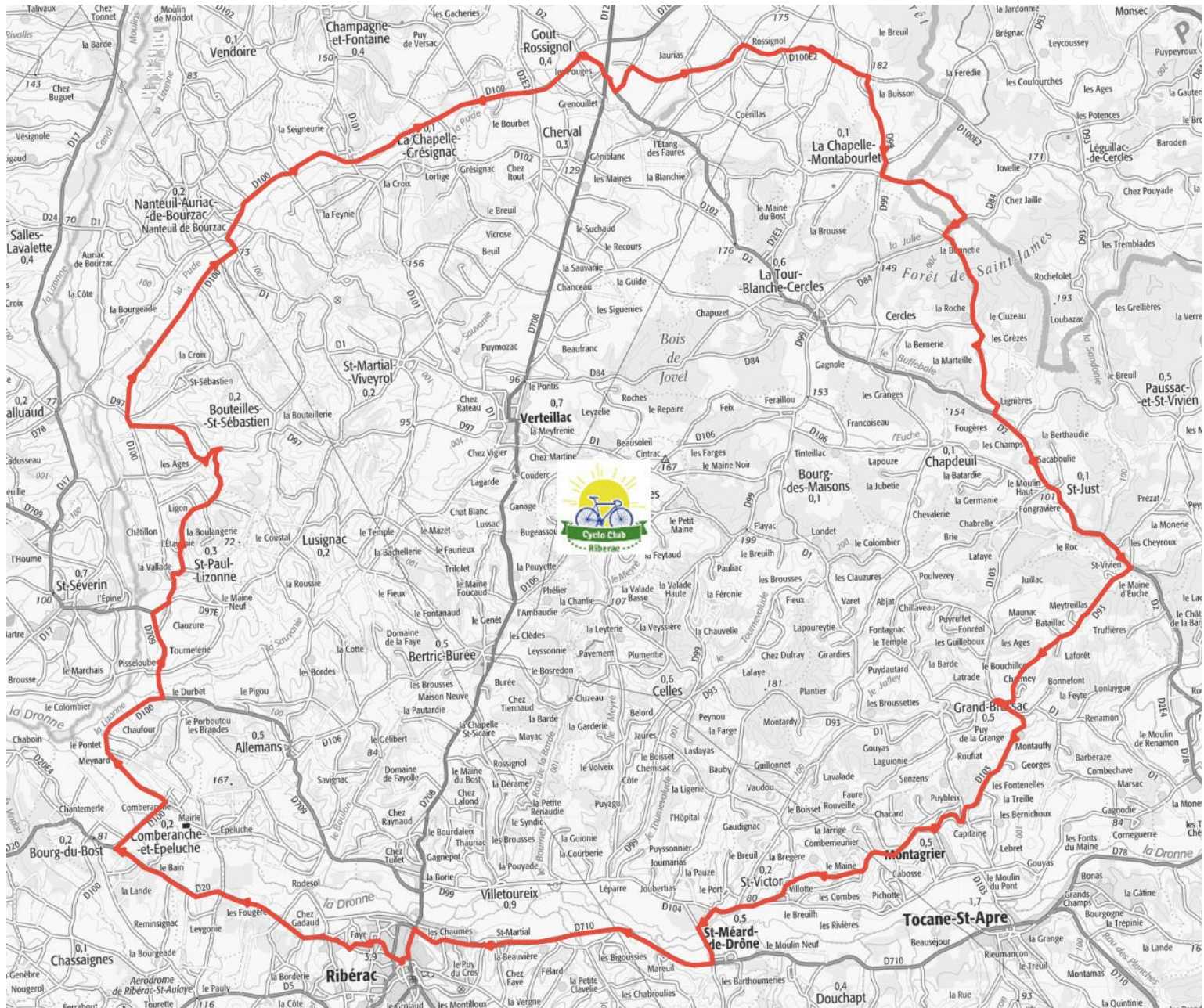
Circuit #74	Distance	Dénivelé +	Lien Openrunner
Circuit B	74,3 km	839 m	https://www.openrunner.com/r/9291865

CCR #75



Circuit #75	Distance	Dénivelé +	Lien Openrunner
Circuit B	71,6 km	652 m	https://www.openrunner.com/r/9316163

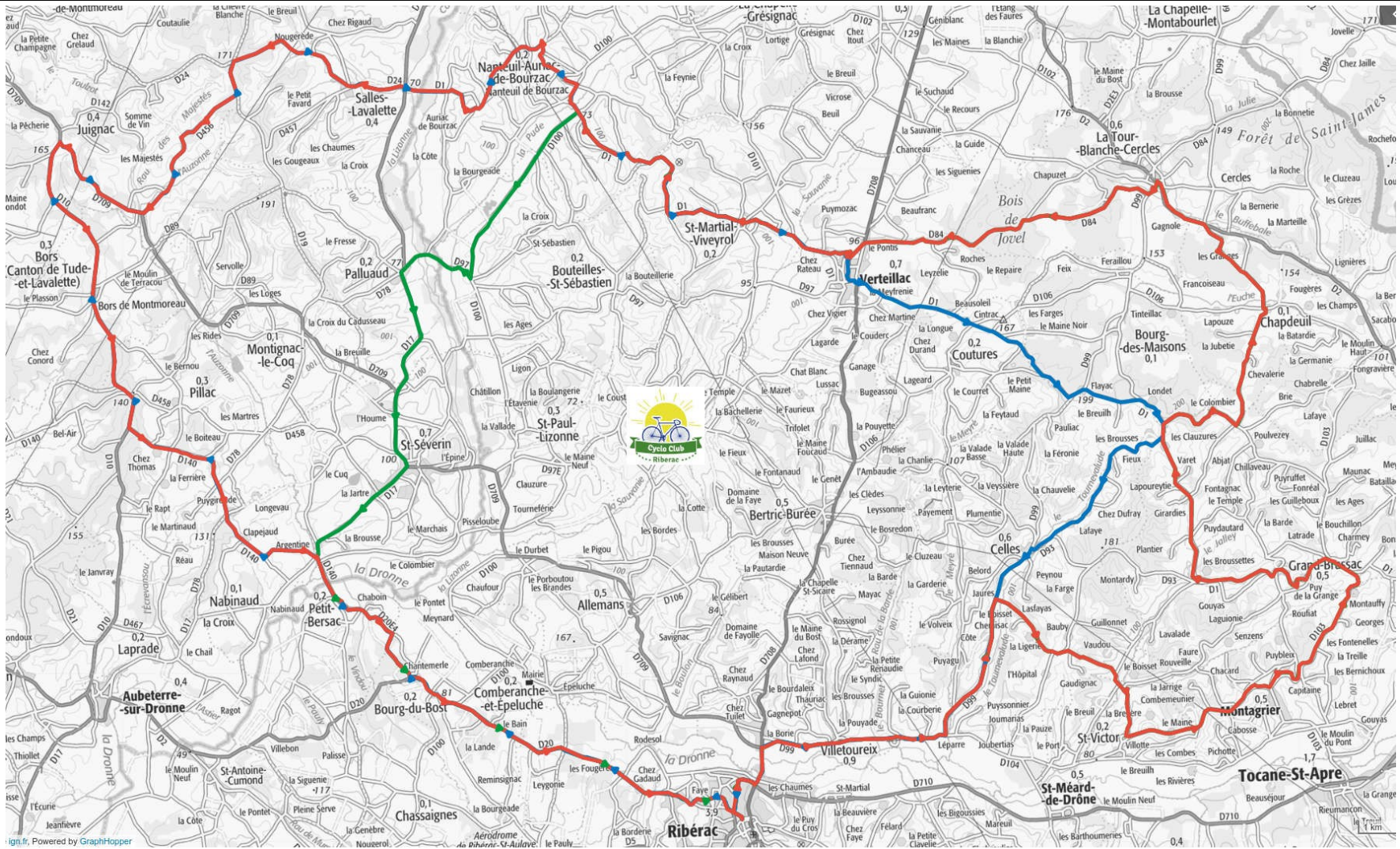
CCR #76



Circuit #76	Distance	Dénivelé +	Lien Openrunner
Circuit B	77,3 km	742 m	https://www.openrunner.com/r/9293895

[Table des matières](#)

CCR #77

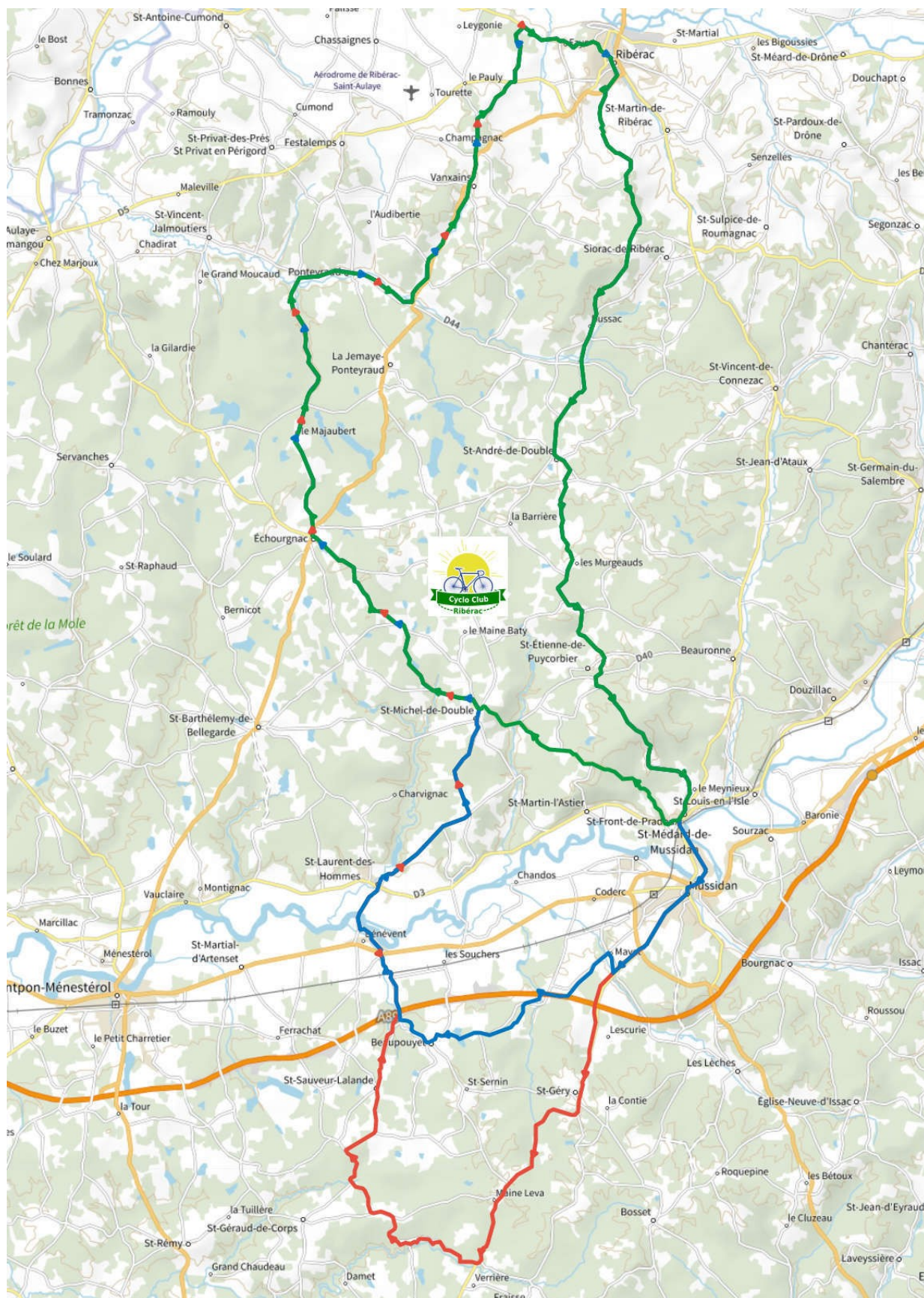


Départ par Villetoureix ⇒ Circuit A1

Départ par Faye ⇒ Circuit A2

Circuits #77	Distance	Dénivelé +	Lien Openrunner
Circuit A1	77,1 km	790 m	https://www.openrunner.com/r/11865126
Circuit A2	82 km	870 m	https://www.openrunner.com/r/11865192
Circuit B	91,4 km	1024 m	https://www.openrunner.com/r/9618911

CCR #78



Circuits #78	Distance	Dénivelé +	Lien Openrunner
Circuit A1	64,8 km	771 m	https://www.openrunner.com/r/14268586
Circuit A2	82,7 km	861 m	https://www.openrunner.com/r/14268570
Circuit B	95,8 km	977 m	https://www.openrunner.com/r/14268021